OVAJ PRESLIK PREDSTAVLJA IZVOD IZ GRAFIČKOG PRILOGA I KARTOGRAFSKIH PRIKAZA PROSTORNOG PLANA ZAGREBAČKE ŽUPANIJE
(Glasnik Zagrebačke županije br. 03/02, 08/05, 08/07, 04/10 i 10/11)
„Novi putnički terminal Zračne luke Zagreb"
Zagreb, 08.09.2011.

Odgovorna osoba:

REPUBLIKA HRVATSKA ZAGREBAČKA ŽUPANIJA GRADSKI URED ZA ZAŠTITU OKOLIŠA I PROSTORNO UREĐENJE ZAGREB

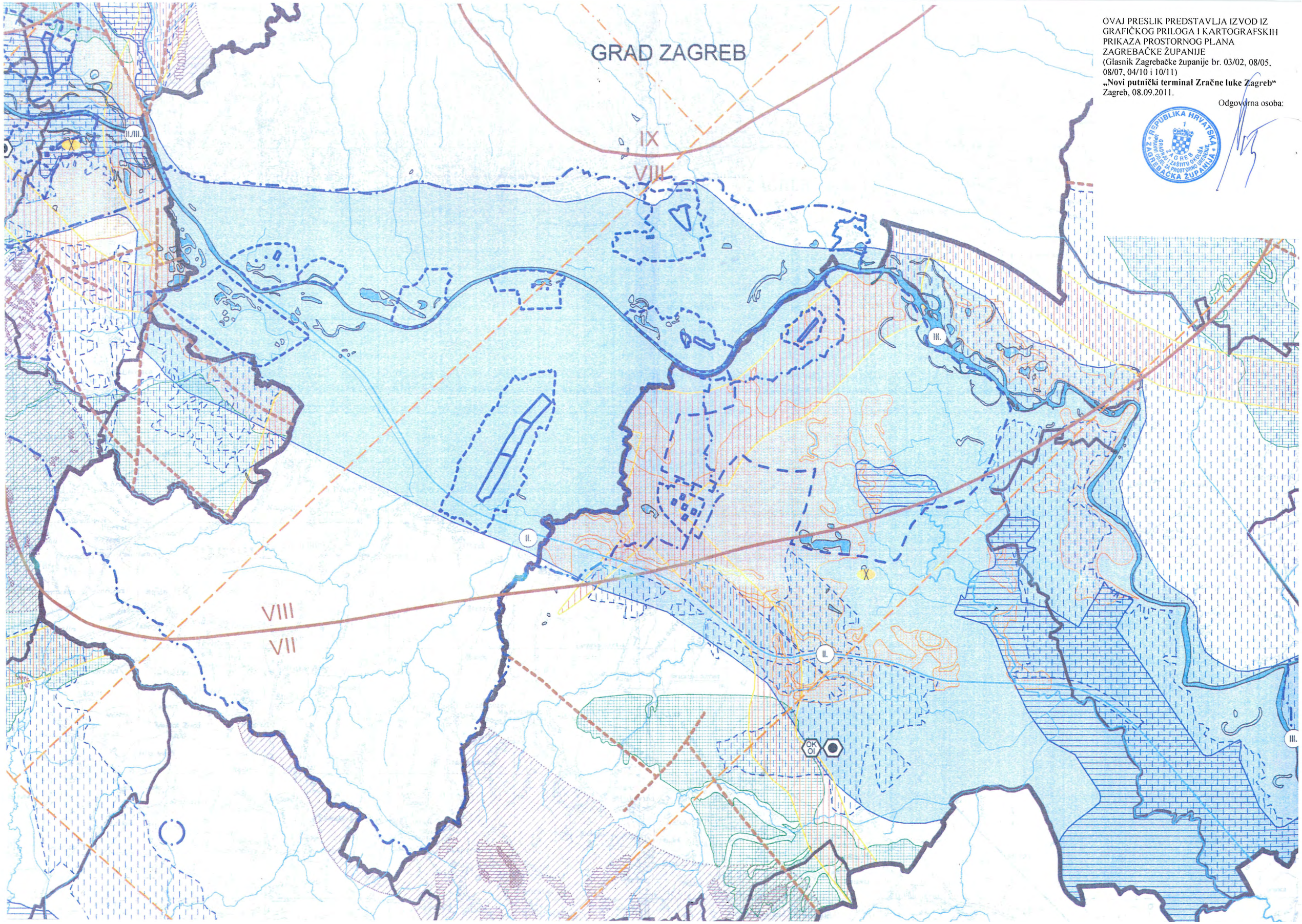

OVAJ PRESLIK PREDSTAVLJA IZVOD IZ GRAFIČKOG PRILOGA I KARTOGRAFSKIH PRIKAZA PROSTORNOG PLANA ZAGREBAČKE ŽUPANIJE
(Glasnik Zagrebačke županije br. 03/02, 08/05, 08/07, 04/10 i 10/11)
„Novi putnički terminal Zračne luke Zagreb“
Zagreb, 08.09.2011.

Odgovorna osoba:

REPUBLIKA HRVATSKA ZAGREBAČKA ŽUPANIJA GRAD ZAGREB URBANIZAM I ZAŠTITU OKOLIŠA URBANIZAM I ZA PROSTORNO UREĐENJE

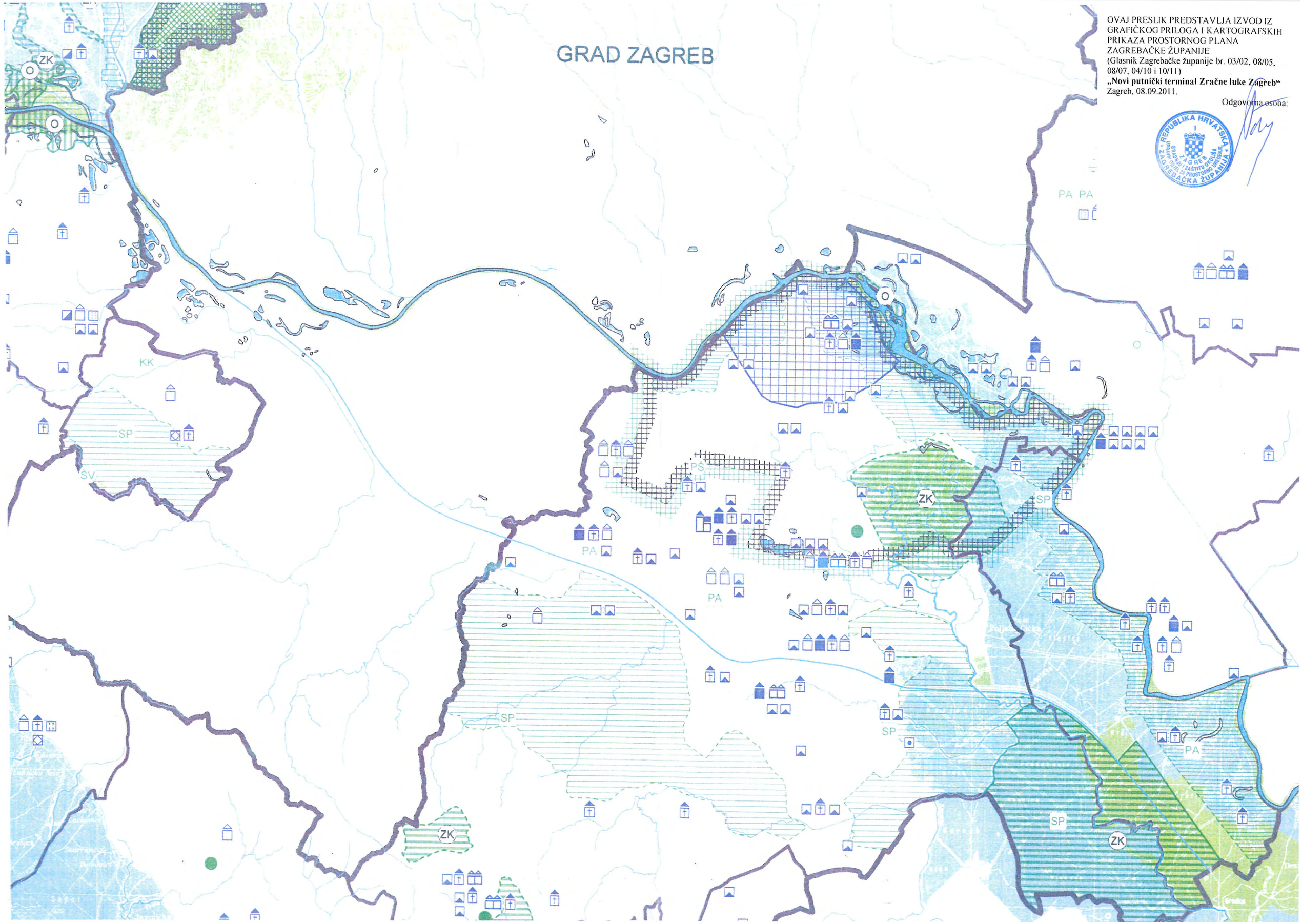

OVAJ PRESLIK PREDSTAVLJA IZVOD IZ GRAFIČKOG PRILOGA I KARTOGRAFSKIH PRIKAZA PROSTORNOG PLANA ZAGREBAČKE ŽUPANIJE
(Glasnik Zagrebačke županije br. 03/02, 08/05, 08/07, 04/10 i 10/11)
„Novi putnički terminal Zračne luke Zagreb"
Zagreb, 08.09.2011.

Odgovorna osoba:

REPUBLIKA HRVATSKA
ZAGREB
UPRAVNI ODJEL ZA ZAŠTITU OKOLIŠA, PROSTORNO UREĐENJE, GRADNJU I STAMBENE POSLOVE
ZAGREBAČKA ŽUPANIJA

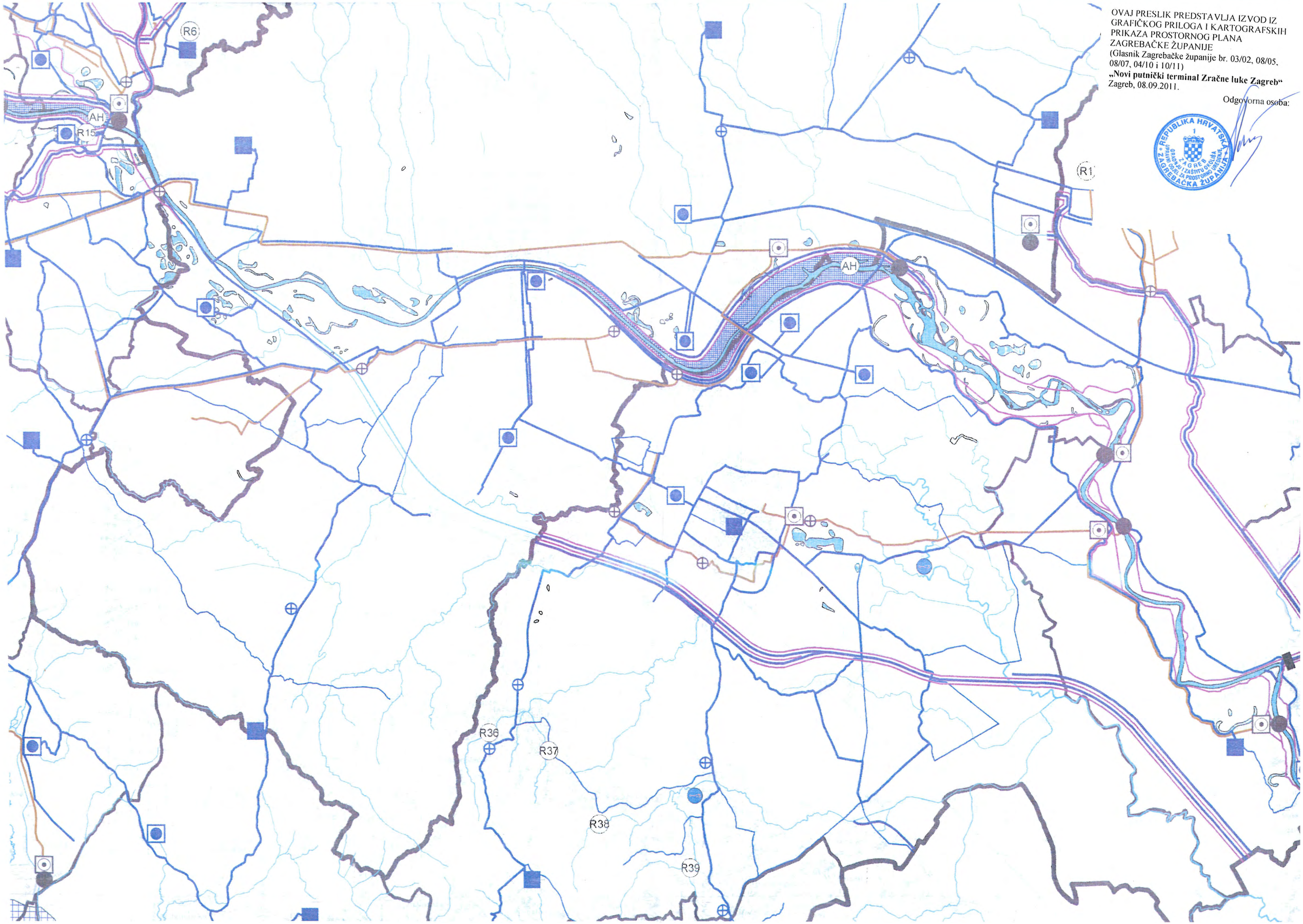

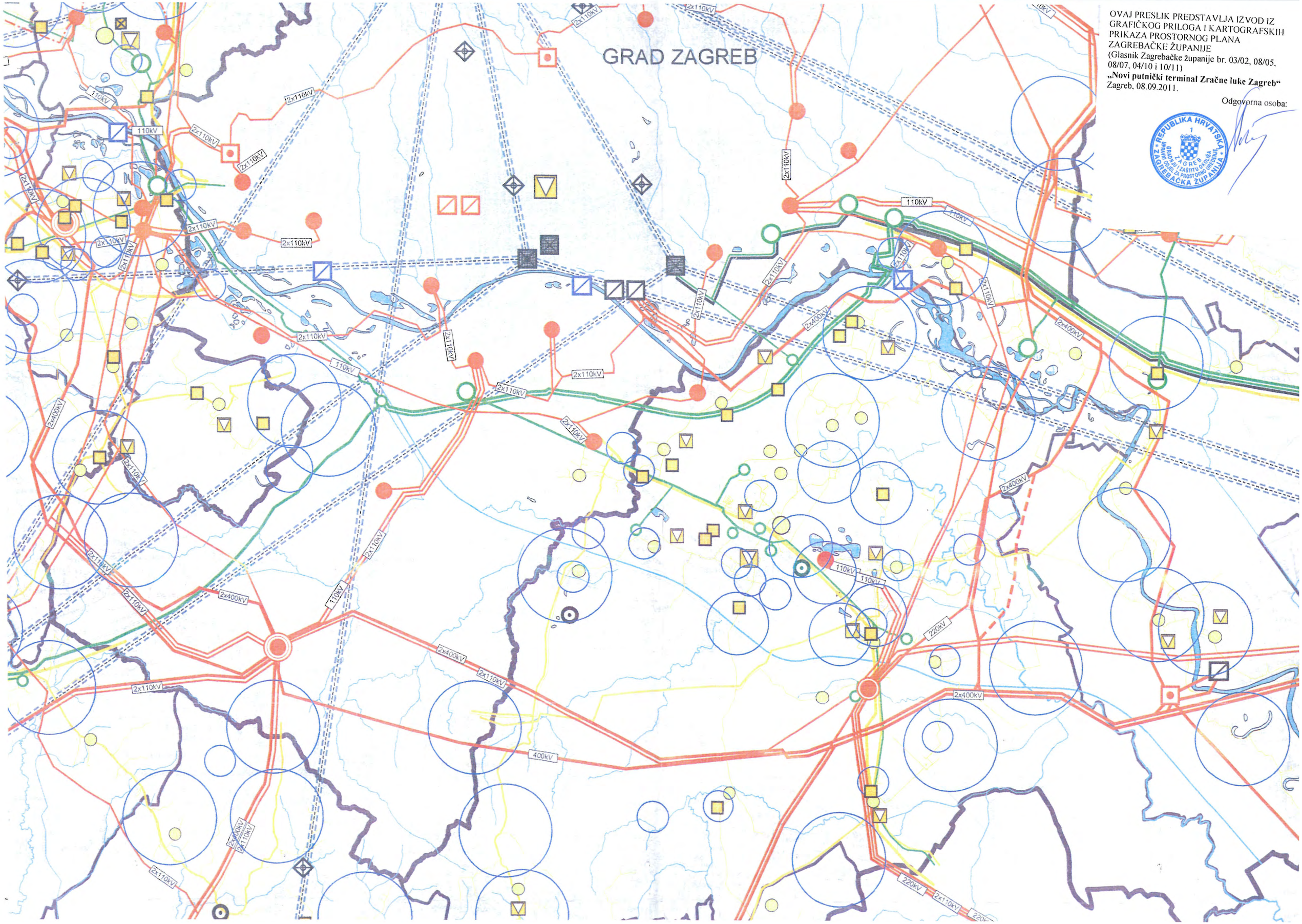

OVAJ PRESLIK PREDSTAVLJA IZVOD IZ GRAFIČKOG PRILOGA I KARTOGRAFSKIH PRIKAZA PROSTORNOG PLANA ZAGREBAČKE ŽUPANIJE
(Glasnik Zagrebačke županije br. 03/02, 08/05, 08/07, 04/10 i 10/11)
„Novi putnički terminal Zračne luke Zagreb"
Zagreb, 08.09.2011.

Odgovorna osoba:

REPUBLIKA HRVATSKA ZAGREBAČKA ŽUPANIJA ZAGREB UPRAVNI ODJEL ZA PROSTORNO UREĐENJE, GRADNJU I ZAŠTITU OKOLIŠA

OVAJ PRESLIK PREDSTAVLJA IZVOD IZ GRAFIČKOG PRILOGA I KARTOGRAFSKIH PRIKAZA PROSTORNOG PLANA ZAGREBAČKE ŽUPANIJE
(Glasnik Zagrebačke županije br. 03/02, 08/05, 08/07, 04/10 i 10/11)
„Novi putnički terminal Zračne luke Zagreb"
Zagreb, 08.09.2011.

Odgovorna osoba:

REPUBLIKA HRVATSKA ZAGREBAČKA ŽUPANIJA ZAGREB UPRAVNI ODJEL ZA GRADNJU I ZAŠTITU OKOLIŠA UPRAVNI ODJEL ZA PROSTORNO UREĐENJE

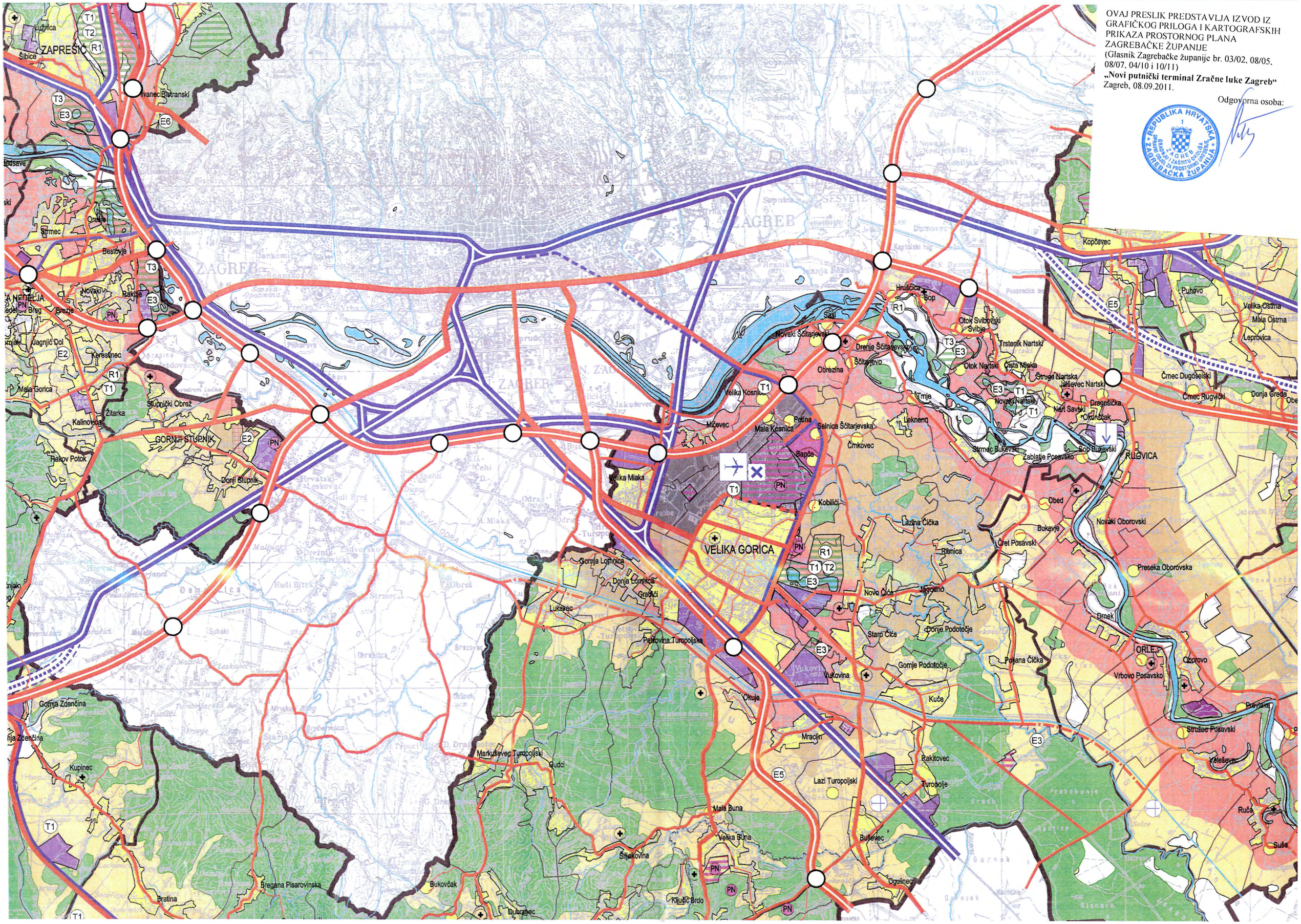

OVAJ PRESLIK PREDSTAVLJA IZVOD IZ GRAFIČKOG PRILOGA I KARTOGRAFSKIH PRIKAZA PROSTORNOG PLANA ZAGREBAČKE ŽUPANIJE
(Glasnik Zagrebačke županije br. 03/02. 08/05. 08/07. 04/10 i 10/11)
„Novi putnički terminal Zračne luke Zagreb"
Zagreb. 08.09.2011.

Odgovorna osoba:

REPUBLIKA HRVATSKA
ZAGREBAČKA ŽUPANIJA

IV. IZMJENE I DOPUNE PROSTORNOG PLANA ŽUPANIJE

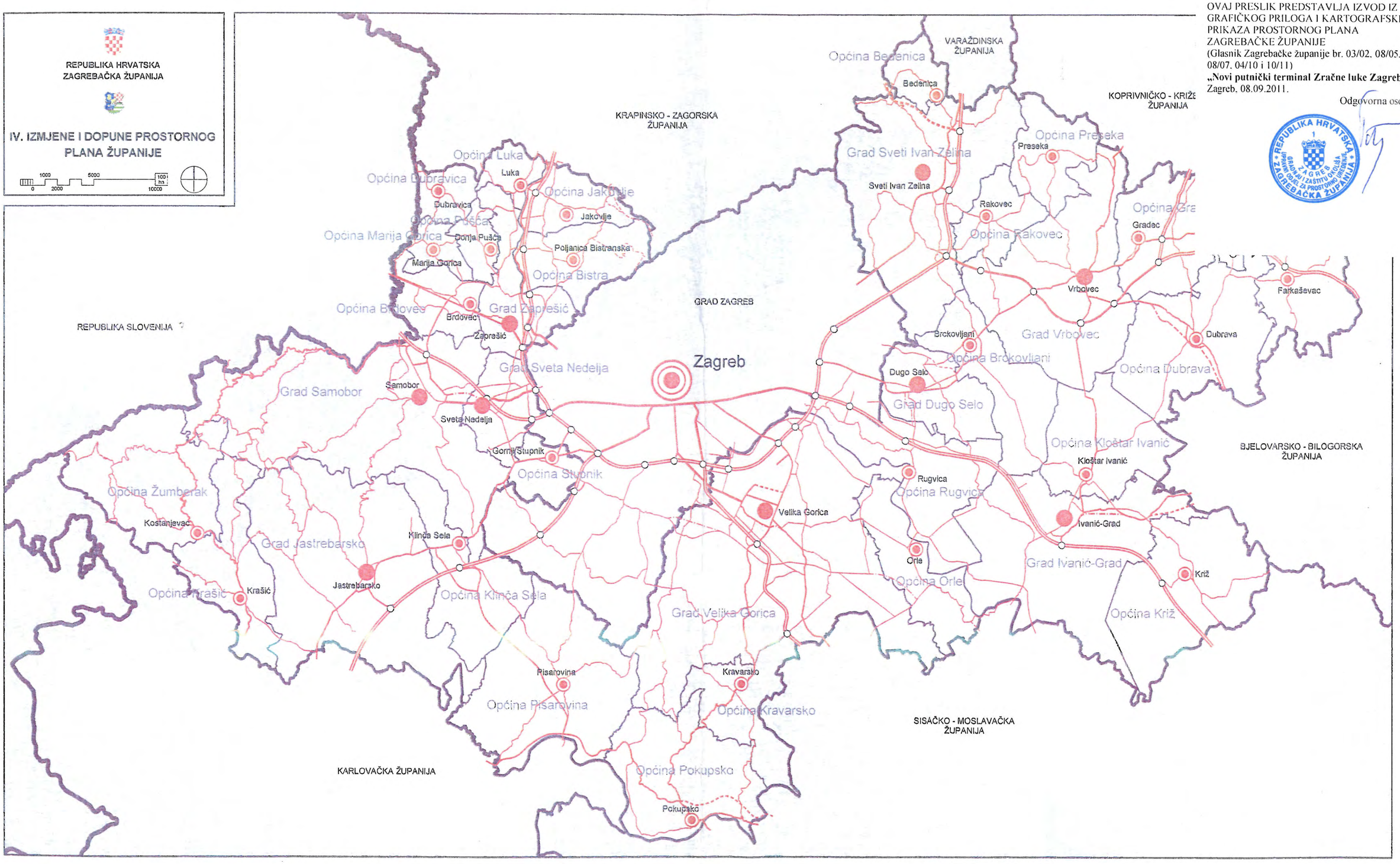
VARAŽDINSKA ŽUPANIJA
KOPRIVNIČKO - KRIŽE ŽUPANIJA
KRAPINSKO - ZAGORSKA ŽUPANIJA
GRAD ZAGREB
REPUBLIKA SLOVENIJA
BJELOVARSKO - BILOGORSKA ŽUPANIJA
SISAČKO - MOSLAVAČKA ŽUPANIJA
KARLOVAČKA ŽUPANIJA
Zagreb
Bedenica
Sveti Ivan Zelina
Preseka
Rakovec
Gradec
Vrbovec
Farkaševac
Brckovljani
Dubrava
Dugo Selo
Samobor
Sveta Nedelja
Gornji Stupnik
Rugvica
Kloštar Ivanić
Velika Gorica
Ivanić-Grad
Kostanjevac
Klinča Sela
Orle
Križ
Jastrebarsko
Krašić
Pisarovina
Kravarsko
Pokupsko
Luka
Dubravica
Jakovlje
Donja Pušća
Poljanica Bistranska
Marija Gorica
Brdovec
Zaprešić
Grad Sveti Ivan Zelina
Grad Vrbovec
Grad Dugo Selo
Grad Samobor
Grad Jastrebarsko
Grad Velika Gorica
Grad Ivanić-Grad
Grad Sveta Nedelja
Grad Zaprešić
Grad Jastrebarsko
Grad Velika Gorica
Grad Ivanić-Grad
Grad Sveta Nedelja
Grad Zaprešić
Grad Samobor
Grad Dugo Selo
Grad Vrbovec
Grad Sveti Ivan Zelina
Grad Rakovec
Grad Gra
Grad Ivanić-Grad
Grad Velika Gorica
Grad Jastrebarsko
Grad Samobor
Grad Sveta Nedelja
Grad Zaprešić

INSTITUT IGH dioničko društvo
za istraživanje i razvoj u graditeljstvu, Zagreb
Primljeno dne 12-09-2011

SEKTOR - Zavod	PRILOG
81 - 19266/2011	izvod iz pros. pl.

REPUBLIKA HRVATSKA
ZAGREBAČKA ŽUPANIJA
Upravni odjel za prostorno uređenje, gradnju i zaštitu okoliša
Odsjek za prostorno uređenje i gradnju

Klasa: 350-02/11-02/06
URBROJ: 238/1-18-01/2-11-02
Zagreb, 08.09.2011.

Upravni odjel za prostorno uređenje, gradnju i zaštitu okoliša Zagrebačke Županije, Odsjek za prostorno uređenje i gradnju, temeljem odredbe članka 159. stavak 1. Zakona o općem upravnom postupku (NN br. 47/09), na zahtjev **Institut IGH d.d., 10000 Zagreb, J. Rakuše 1,** izdaje za katastarske čestice obuhvata zahvata **„Novog putničkog terminala Zračne luke Zagreb“**,

IZVOD IZ PROSTORNOG PLANA ZAGREBAČKE ŽUPANIJE
objavljenog u Glasniku Zagrebačke županije br. 03/02, 08/05, 08/07, 04/10 i 10/11)

KOJI SADRŽI:

1. IZVOD IZ GRAFIČKOG PRILOGA – KARTOGRAMA U MJ. 1:300.000 (Kartogram 2.: Administrativna sjedišta i razvrstaj državnih i županijskih cesta),
2. IZVODE IZ KARTOGRAFSKIH PRIKAZA U MJ 1:100.000 (kartografski prikazi: 1 – Korištenje i namjena prostora, 2.1. Infrastrukturni sustavi – energetika i telekomunikacije, 2.2. Infrastrukturni sustavi, 3.1. – Uvjeti korištenja i namjene prostora I. i 3.2. – Uvjeti korištenja i namjene prostora II).

NAPOMENA:
Ovaj izvod iz Prostornog plana Zagrebačke županije važi do donošenja V izmjena i dopuna plana. Odredbe Odluke o donošenju mogu se naći na Internet stranici Zagrebačke županije.
U tijeku je postupak donošenja Prostornog plana posebnih obilježja Črnkovec – Zračna luka Zagreb.
Izvod iz PPU Grada Velike Gorice potrebno je zatražiti od Upravnog odjela za prostorno uređenje i graditeljstvo Grada Velike Gorice, Velika Gorica, Trg kralja Tomislava 34.

Ovaj izvod iz Prostornog plana Zagrebačke županije izdaje se na zahtjev stranke radi izrade Studije utjecaja na okoliš „Novog terminala Zračne luke Zagreb“.

Upravna pristojba po Tar.br. 1. Zakona o upravnim pristojbama (“Narodne novine”, br. 8/96, 131/97, 68/98, 66/99, 145/99, 30/00, 116/00, 163/03, 110/04, 141/04, 150/05, 153/05, 129/06, 117/07, 25/08, 60/08, 20/10 i 69/10), u iznosu od 20,00 kuna plaćena je upravnim biljegom, nalijepljena je i propisno poništena na podnesku.

IZVOD IZRADIO:

Zlatko Šorša,dipl.ing.građ.

PROČELNICA

Željka Abramović,dipl.ing.arh.

DOSTAVITI:

1. Institut IGH d.d.,
   10000 Zagreb, J. Rakuše 1,
2. Pismohrana, ovdje.

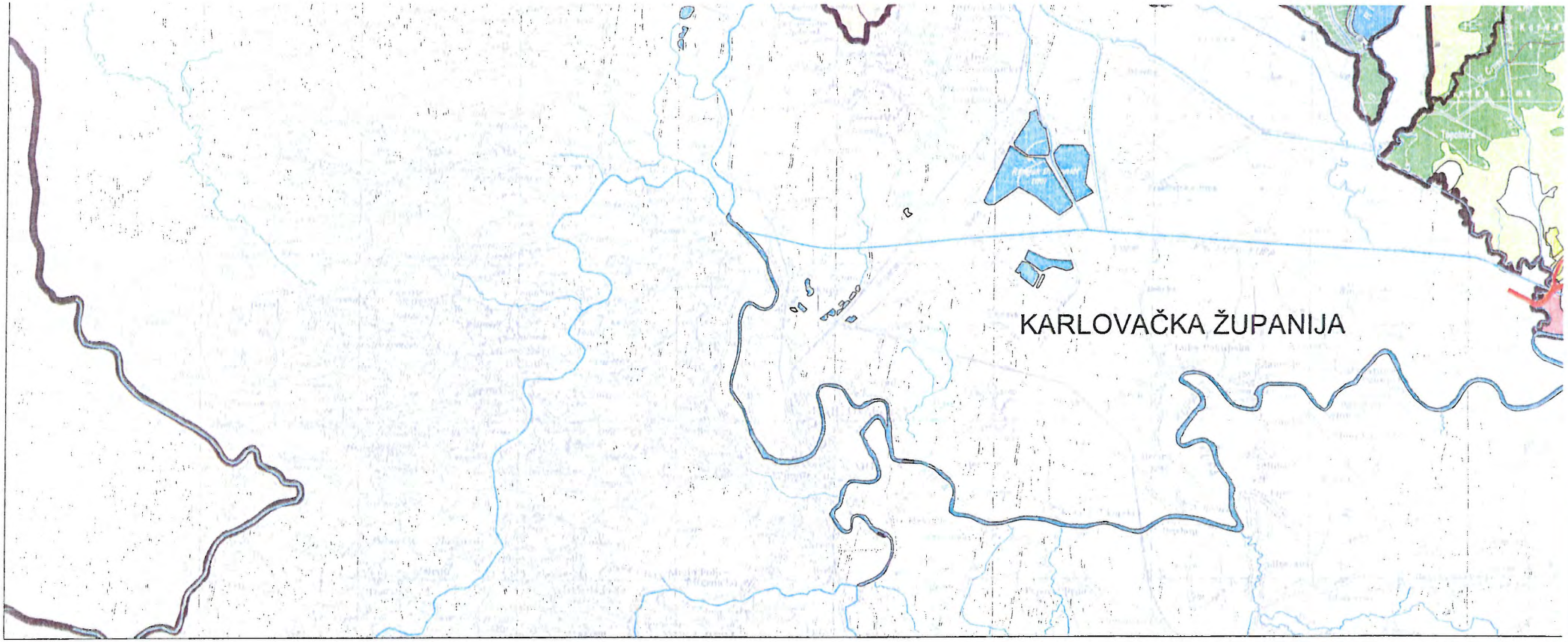

Tumač planskog znakovlja:

TERITORIJALNE I STATISTIČKE GRANICE

- DRŽAVNA GRANICA
- ŽUPANIJSKA GRANICA
- OPĆINSKA / GRADSKA GRANICA
- GRANICA NASELJA

PROSTORI / POVRŠINE ZA RAZVOJ I UREĐENJE

- NASELJA S GRAĐEVINSKIM PODRUČJIMA UKUPNE POVRŠINE PREKO 25 ha
- NASELJA S GRAĐEVINSKIM PODRUČJIMA UKUPNE POVRŠINE DO 25 ha

POVRŠINE IZVAN NASELJA

- GOSPODARSKA PROIZVODNO-POSLOVNA NAMJENA
- (E1) POVRŠINA ZA ISKORIŠTAVANJE MINERALNIH SIROVINA energetske (nafta i plin) - E1, geotermalne (i mineralne) vode - E2, šljunak - E3, pijesak - E4, glina - E5, kamen - E6
- (T) UGOSTITELJSKO-TURISTIČKA NAMJENA hotel - T1, turističko naselje - T2, autokamp i kamp - T3
- (R) ŠPORTSKO-REKREACIJSKA NAMJENA golf igralište - R1
- OSOBITO VRIJEDNO OBRADIVO TLO (P1)
- VRIJEDNO OBRADIVO TLO (P2)
- OSTALA OBRADIVA TLA (P3)
- ŠUMA GOSPODARSKE NAMJENE (Š1)
- ZAŠTITNA ŠUMA (Š2)
- ŠUMA POSEBNE NAMJENE (Š3)
- OSTALO POLJOPRIVREDNO TLO, ŠUME I ŠUMSKO ZEM

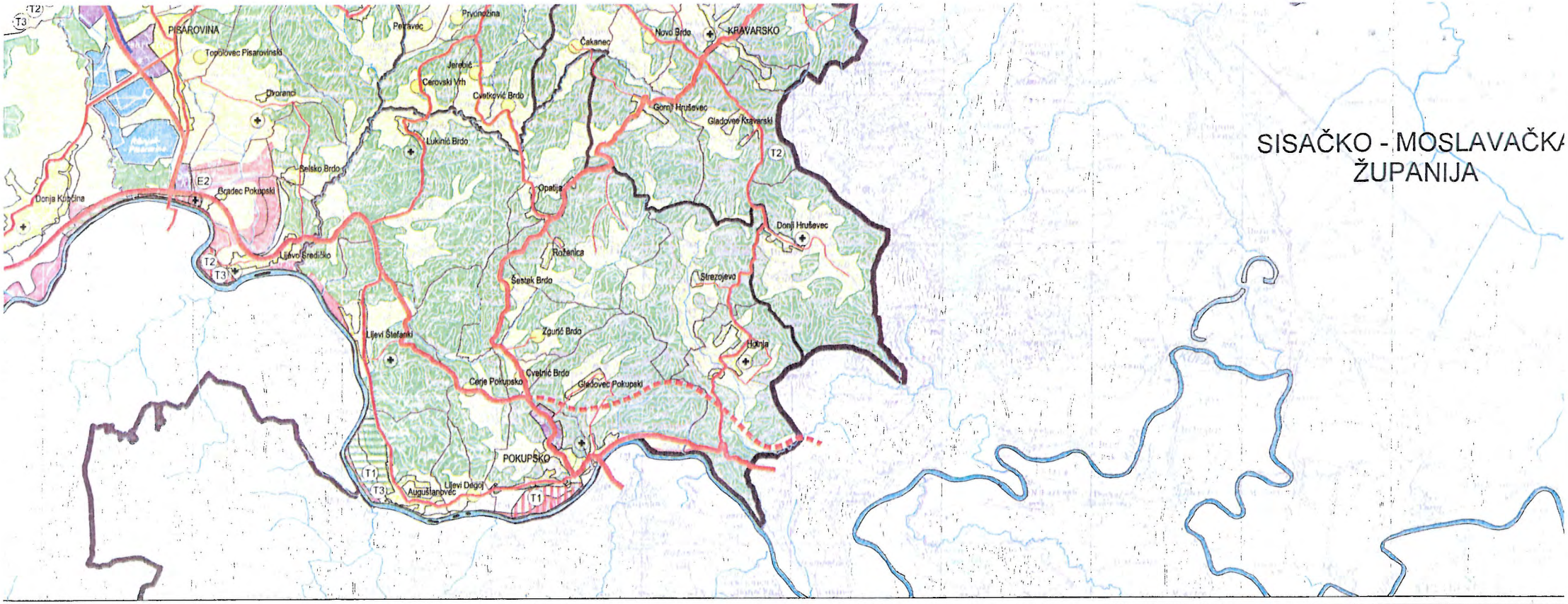

VODNE POVRŠINE

PN POSEBNA NAMJENA

POVRŠINE INFRASTRUKTURNIH SUSTAVA

GROBLJE

TE (PŠ)

CESTOVNI PROMET

AUTOCESTA

DRŽAVNA BRZA CESTA

OSTALE DRŽAVNE CESTE

ŽUPANIJSKA CESTA

LOKALNA CESTA

MOGUĆI ILI ALTERNATIVNI KORIDOR DRŽAVNE / ŽUPANIJSKE CESTE

KORIDOR CESTE U ISTRAŽIVANJU BRZE / DRŽAVNE / ŽUPANIJSKE

RASKRIŽJE CESTA U DVIJE RAZINE

STALNI GRANIČNI CESTOVNI PRIJELAZ

GRANIČNI CESTOVNI PRIJELAZ ZA POGRANIČNI PROMET

ŽELJEZNIČKI PROMET

PRUGA OD ZNAČAJA ZA MEĐUNARODNI PROMET

ALTERNATIVNA TRASA PRUGE OD ZNAČAJA ZA MEĐUNARODNI PROMET

PRUGA OD ZNAČAJA ZA LOKALNI PROMET

KORIDOR U ISTRAŽIVANJU PRUGE OD ZNAČAJA ZA LOKALNI PR

STALNI GRANIČNI ŽELJEZNIČKI PRIJELAZ

RIJEČNI PROMET

RIJEČNA ŽUPANIJSKA LUKA I PRISTANIŠTE

A ZA MEĐUNARODNI PROMET

ASA PRUGE OD ZNAČAJA
PROMET

A ZA LOKALNI PROMET

IVANJU PRUGE OD ZNAČAJA ZA LOKALNI PROMET

ELJEZNIČKI PRIJELAZ

KA LUKA I PRISTANIŠTE

ZRAČNI PROMET

ZRAČNA LUKA ZA MEĐUNARODNI I DOMAĆI ZRAČNI PROMET

LETJELIŠTE

ZRAČNA LUKA U ISTRAŽIVANJU

GRANIČNI ZRAČNI PRIJELAZ

PROSTOR ZA RAZVOJ ZRAČNE LUKE ZAGREB

KONTAKTNO PODRUČJE UZ PROSTOR ZA RAZVOJ ZRAČNE LUKE ZAGREB

Županija:
ZAGREBAČKA ŽUPANIJA

Naziv prostornog plana:
IV. IZMJENE I DOPUNE PROSTORNOG PLANA ZAGREBAČKE ŽUPANIJE

Naziv kartografskog prikaza:
Korištenje i namjena prostora

Broj kartografskog prikaza:	Mjerilo kartografskog prikaza:
1.	**1 : 100 000**

Odluka Županijske skupštine o izradi IV. Izmjena i dopuna Prostornog plana Zagrebačke županije:	Odluka Županijske skupštine o donošenju IV. Izmjena i dopuna Prostornog plana Zagrebačke županije:
"Glasnik Zagrebačke županije", br. 6/09	**"Glasnik Zagrebačke županije", br. 10/11**

Nositelj izrade prostornog plana:
Upravni odjel za prostorno uređenje, gradnju i zaštitu okoliša Zagrebačke županije

Javna rasprava (datum objave):	**Javni uvid održan:**
16. lipnja 2010.	**od 28. lipnja do 12. srpnja 2010.**

Pečat tijela odgovornog za provođenje javne rasprave:	Odgovorna osoba za provođenje javne rasprave:
M.P.	**Željka Abramović**, dipl.ing.arh. (potpis)

Suglasnost na IV. Izmjene i dopune Prostornog plan Zagrebačke županije prema članku 97. Zakona o prostornom uređenju i gradnji ("Narodne novine", br. 76/07 i 38/09):

KLASA: 350-02/11-11/6, URBROJ: 531-06-11-4 od 15. ožujka 2011.

Stručni izrađivač prostornog plana:
Zavod za prostorno uređenje Zagrebačke županije

Pečat stručnog izrađivača prostornog plana:	Ravnatelj Zavoda za prostorno uređenje Zagrebačke županije:
M.P.	**Zlatko Dražetić**, dipl.ing.arh. (potpis)
Pečat odgovornog voditelja izrade prostornog plana: Željka Kučinić dipl. ing. arh. Ovlaštena arhitektica ZAVOD ZA PROSTORNO UREĐENJE ZAGREBAČKE ŽUPANIJE Zagreb A-1193 M.P.	Odgovorni voditelj izrade prostornog plana: **Željka Kučinić**, dipl.ing.arh. (potpis)

Stručni tim u izradi prostornog plana:

Željka Kučinić, dipl.ing.arh.	**Mara Ćuro**, građ.teh.
Melita Sabranović, dipl.ing.arh.	**Goran Rozga**, el.teh.
Andrea Galić, dipl.ing.građ., spec.ekoinženjerstva,	**Davor Štrbenac**, dipl.ing.građ.
Ana Sivrić Mihelić, dipl.ing.arh.	**Dalibor Vacek**, dipl.ing.građ.
Zlatko Dražetić, dipl.ing.arh.	**mr.sc. Biserka Dumbović-Bilušić**, dipl.ing.arh.
Marija Pavić, dipl.ing.arh.	**dr.sc. Nada Antić**, dipl.oec.
Zoran Tonković, prof.geogr.	**Martina Smirčić-Gaćina**, dipl.iur.
	Nada Sohora, dipl.iur.

Pečat Županijske skupštine:	Predsjednik Županijske skupštine:
M.P.	**Damir Mikuljan** (potpis)
Istovjetnost ovog prostornog plana s izvornikom ovjerava: M.P. (pečat nadležnog tijela)	Istovjetnost ovog prostornog plana s izvornikom ovjerava: (ime, prezime i potpis)

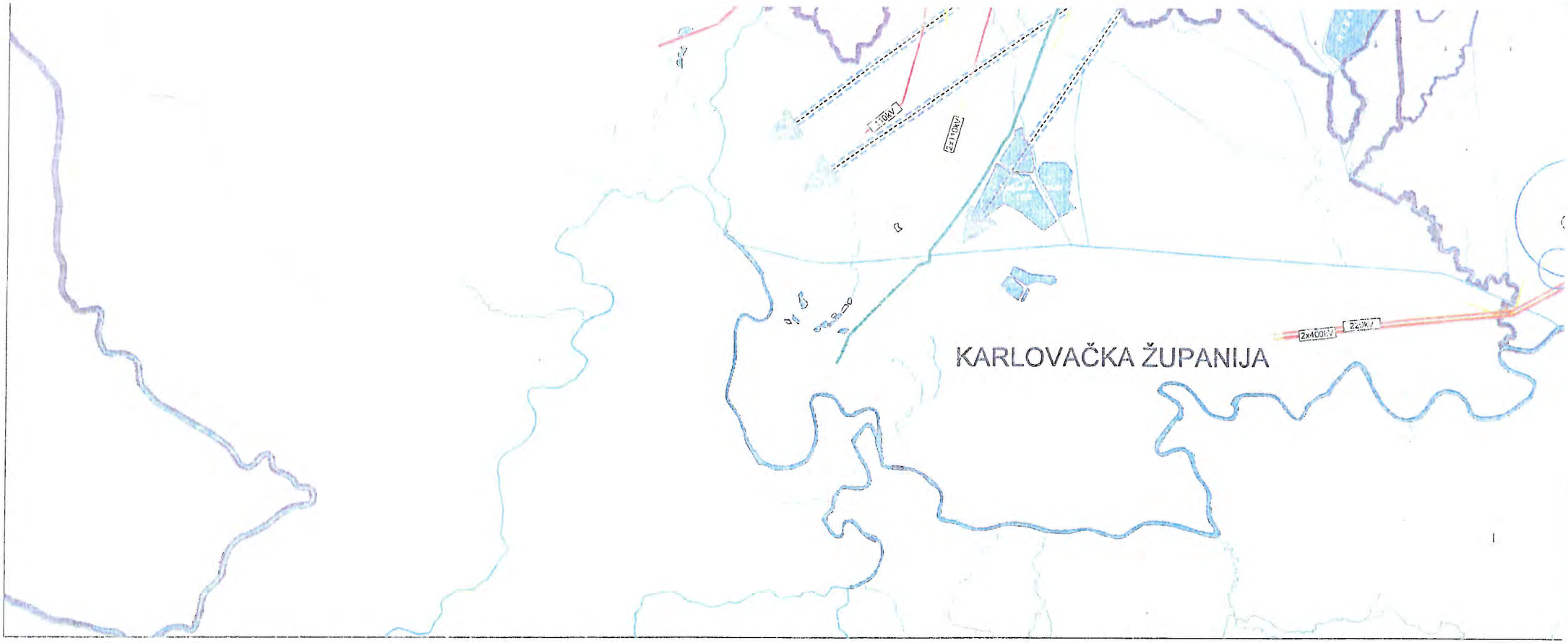

Tumač planskog znakovlja:

TERITORIJALNE I STATISTIČKE GRANICE

- DRŽAVNA GRANICA
- ŽUPANIJSKA GRANICA
- OPĆINSKA / GRADSKA GRANICA

POŠTA I TELEKOMUNIKACIJE

POŠTA

- GLAVNI POŠTANSKI CENTAR
- POŠTANSKI CENTAR
- JEDINICA POŠTANSKE MREŽE

JAVNE TELEKOMUNIKACIJE

TELEFONSKA MREŽA - KOMUTACIJSKI ČVOROVI U NEPOKRETNOJ MREŽI

- MJESNA TELEFONSKA CENTRALA
- UDALJENI PRETPLATNIČKI STUPANJ

VODOVI I KANALI

- MEĐUNARODNE VEZE
- MAGISTRALNE VEZE
- KORISNIČKE VEZE

ELEKTRONIČKA KOMUNIKACIJSKA INFRASTRUKTURA I POVEZNA OPREMA

- RADIO RELEJNA POSTAJA
- MINI LINK
- POSTOJEĆI SAMOSTOJEĆI ANTENSKI STUPOVI ELEKTRONIČKE KOMUNIKACIJE
- ELEKTRONIČKE KOMUNIKACIJSKE ZONE ZA SMJEŠTAJ SAMOSTOJEĆIH ANTENSKIH STUPOVA

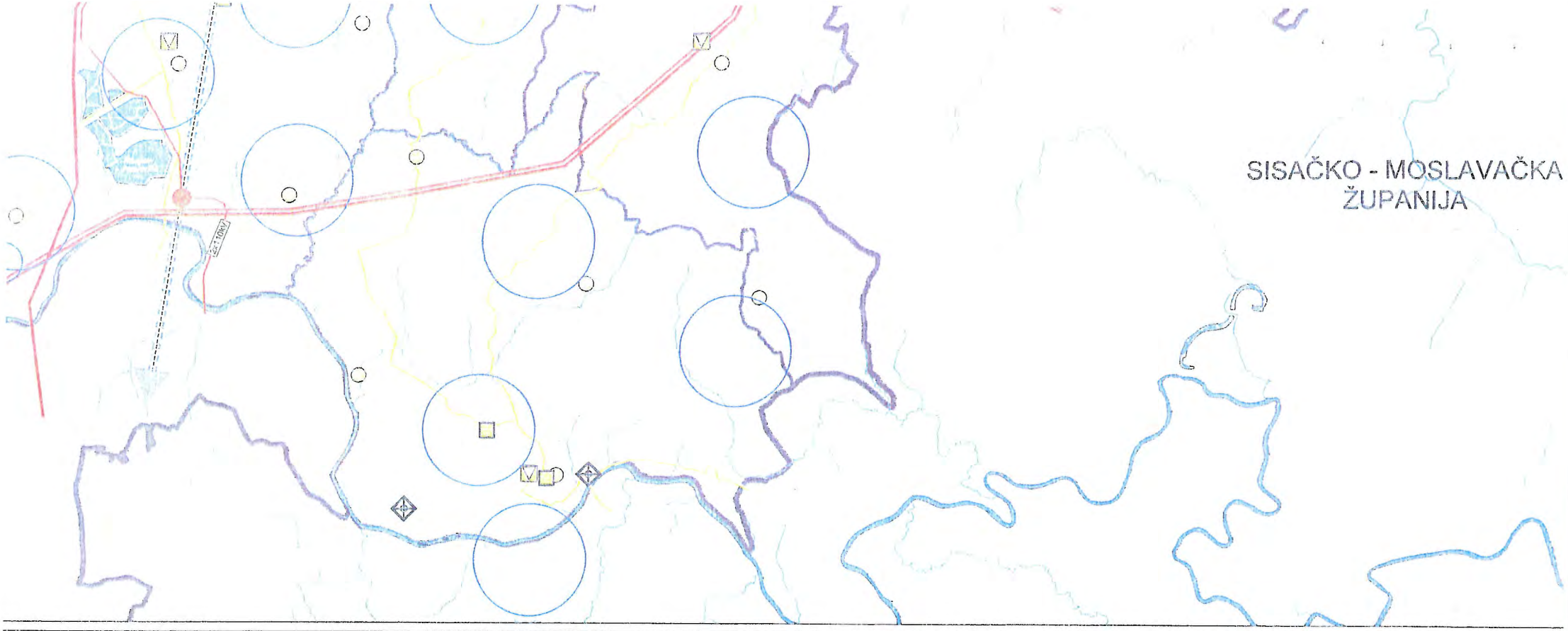

RADIO I TV SUSTAV VEZA

- VEĆA POSTAJA RADIO I TV
- RADIO ODAŠILJAČKO SREDIŠTE
- RADIJSKI KORIDOR
- TV ODAŠILJAČ
- TV PRETVARAČ
- RADIONAVIGACIJSKI UREĐAJ

ENERGETSKI SUSTAV - PROIZVODNJA I CIJEVNI TRANSPORT NAFTE I PLINA

- OTPREMNA STANICA
- MAGISTRALNI NAFTOVOD ZA MEĐUNARODNI TRANSPORT
- MAGISTRALNI NAFTOVOD
- PRODUKTOVOD
- MAGISTRALNI PLINOVOD ZA MEĐUNARODNI TRANSPORT
- MAGISTRALNI PLINOVOD
- LOKALNI PLINOVOD
- MJERNO REDUKCIJSKA STANICA
- REDUKCIJSKA STANICA

ELEKTROENERGETIKA

PROIZVODNI UREĐAJI

- HIDROELEKTRANA
- TERMOELEKTRANA
- TERMOELEKTRANA TOPLANA

ELEKTROPRIJENOSNI UREĐAJI

- 400kV — DALEKOVOD 400 kV
- 400kV — MOGUĆA ILI ALTERNATIVNA TRASA DALEK
- 220kV — DALEKOVOD 220 kV
- 110kV — DALEKOVOD 110 kV
- 110kV — KABEL 110 kV (PODZEMNI)

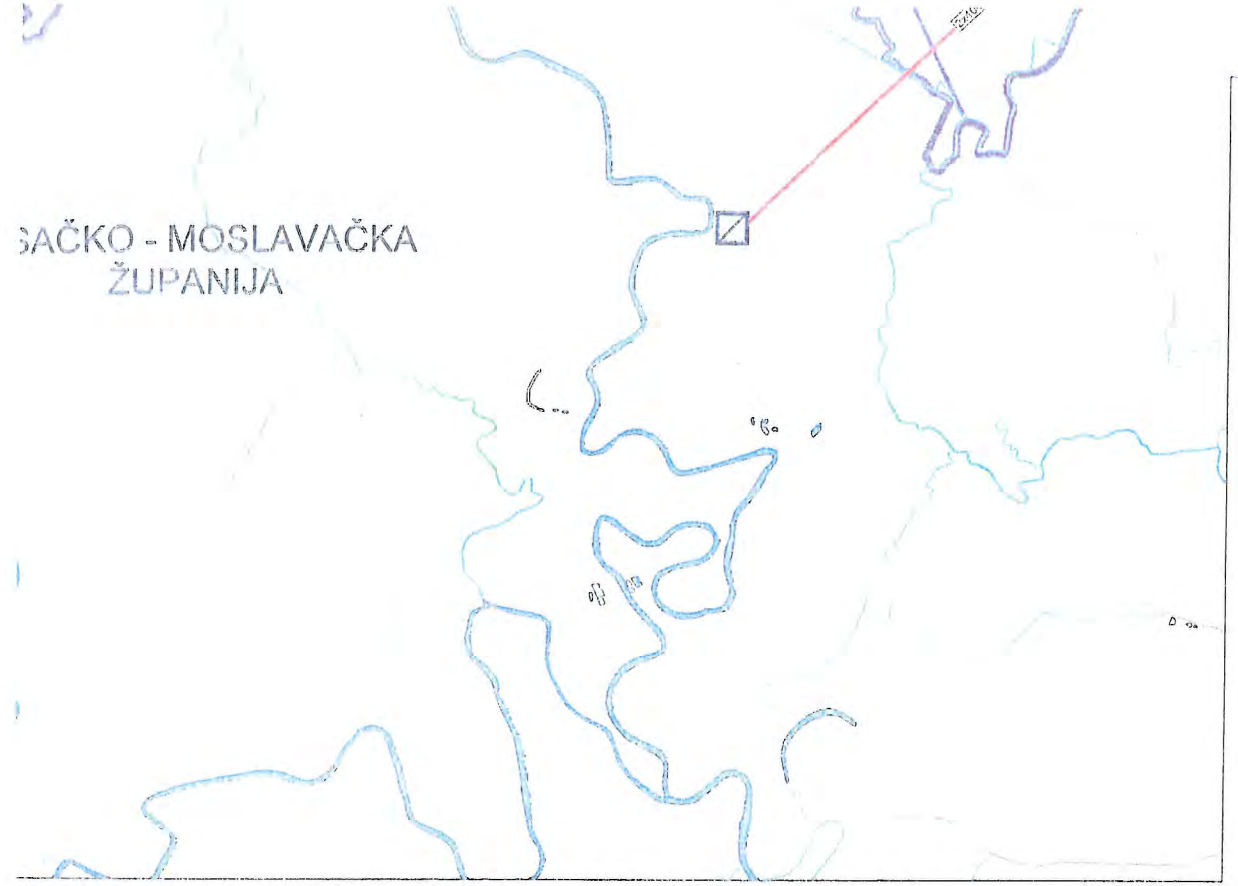

ERGETIKA

I UREĐAJI

HIDROELEKTRANA

TERMOELEKTRANA

TERMOELEKTRANA TOPLANA

IJENOSNI UREĐAJI

DALEKOVOD 400 kV

MOGUĆA ILI ALTERNATIVNA TRASA DALEKOVODA 400 (220) kV

DALEKOVOD 220 kV

DALEKOVOD 110 kV

KABEL 110 kV (PODZEMNI)

TRANSFORMATORSKA I RASKLOPNA POSTROJENJA

RASKLOPNO POSTROJENJE

TS 400/220/110 kV

TS 400/110 kV

TS 220/110 kV

TS 110/10 (20, 30 ili 35) kV

Županija: **ZAGREBAČKA ŽUPANIJA**	
Naziv prostornog plana: **IV. IZMJENE I DOPUNE PROSTORNOG PLANA ZAGREBAČKE ŽUPANIJE**	
Naziv kartografskog prikaza: **Infrastrukturni sustavi: Energetika i telekomunikacije**	
Broj kartografskog prikaza: **2.1.**	Mjerilo kartografskog prikaza: **1 : 100 000**
Odluka Županijske skupštine o izradi IV. Izmjena i dopuna Prostornog plana Zagrebačke županije: **"Glasnik Zagrebačke županije", br. 6/09**	Odluka Županijske skupštine o donošenju IV. Izmjena i dopuna Prostornog plana Zagrebačke županije: **"Glasnik Zagrebačke županije", br. 10/11**
Nositelj izrade prostornog plana: **Upravni odjel za prostorno uređenje, gradnju i zaštitu okoliša Zagrebačke županije**	
Javna rasprava (datum objave): **16. lipnja 2010.**	Javni uvid održan: **od 28. lipnja do 12. srpnja 2010.**
Pečat tijela odgovornog za provođenje javne rasprave: M.P.	Odgovorna osoba za provođenje javne rasprave: **Željka Abramović**, dipl.ing.arh. (potpis)
Suglasnost na IV. Izmjene i dopune Prostornog plan Zagrebačke županije prema članku 97. Zakona o prostornom uređenju i gradnji ("Narodne novine", br. 76/07 i 38/09). **KLASA: 350-02/11-11/6, URBROJ: 531-06-11-4 od 15. ožujka 2011.**	
Stručni izrađivač prostornog plana: **Zavod za prostorno uređenje Zagrebačke županije**	
Pečat stručnog izrađivača prostornog plana:	Ravnatelj Zavoda za prostorno uređenje Zagrebačke županije: **Zlatko Dražetić**, dipl.ing.arh. (potpis)
Pečat odgovornog voditelja izrade prostornog plana: Željka Kučinić dipl. ing. arh. Ovlaštena arhitektica ZAVOD ZA PROSTORNO UREĐENJE ZAGREBAČKE ŽUPANIJE Zagreb A-1193 M.P.	Odgovorni voditelj izrade prostornog plana: **Željka Kučinić**, dipl.ing.arh. (potpis)
Stručni tim u izradi prostornog plana: **Željka Kučinić**, dipl.ing.arh.; **Melita Sabranović**, dipl.ing.arh.; **Andrea Galić**, dipl.ing.građ., spec.ekoinženjerstva; **Ana Sivrić Mihelić**, dipl.ing.arh.; **Zlatko Dražetić**, dipl.ing.arh.; **Marija Pavić**, dipl.ing.arh.; **Zoran Tonković**, prof.geogr.	**Mara Ćuro**, građ.teh.; **Goran Rozga**, el.teh.; **Davor Štrbenac**, dipl.ing.građ.; **Dalibor Vacek**, dipl.ing.građ.; **mr.sc. Biserka Dumbović-Bilušić**, dipl.ing.arh.; **dr.sc. Nada Antić**, dipl.oec.; **Martina Smirčić-Gaćina**, dipl.iur.; **Nada Sohora**, dipl.iur.
Pečat Županijske skupštine: M.P.	Predsjednik Županijske skupštine: **Damir Mikuljan** (potpis)
Istovjetnost ovog prostornog plana s izvornikom ovjerava: M.P. (pečat nadležnog tijela)	Istovjetnost ovog prostornog plana s izvornikom ovjerava: (ime, prezime i potpis)

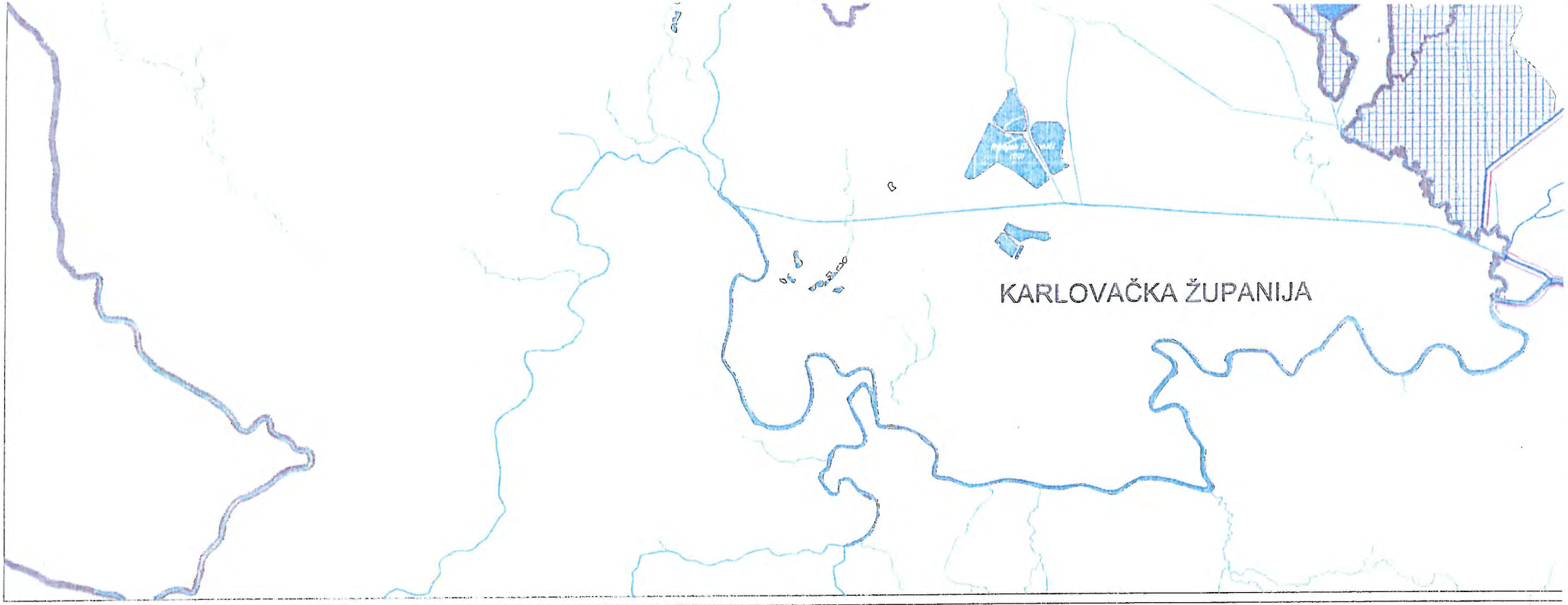

Tumač planskog znakovlja:

TERITORIJALNE I STATISTIČKE GRANICE

- DRŽAVNA GRANICA
- ŽUPANIJSKA GRANICA
- OPĆINSKA / GRADSKA GRANICA

KORIŠTENJE VODA

VODOOPSKRBA

- VODOZAHVAT / VODOCRPILIŠTE
- INDUSTRIJSKI VODOZAHVAT / VODOCRPILIŠTE
- VODOSPREMA
- UREĐAJ ZA PROČIŠĆAVANJE PITKE VODE
- VODNA KOMORA
- CRPNA STANICA
- MAGISTRALNI OPSKRBNI CJEVOVOD
- OSTALI VODOOPSKRBNI CJEVOVODI

KORIŠTENJE VODA

- AH — AKUMULACIJA
  AH - za hidroelektrane
  APN - za obranu od poplava i navodnjavanje zemljišta
- RIBNJAK

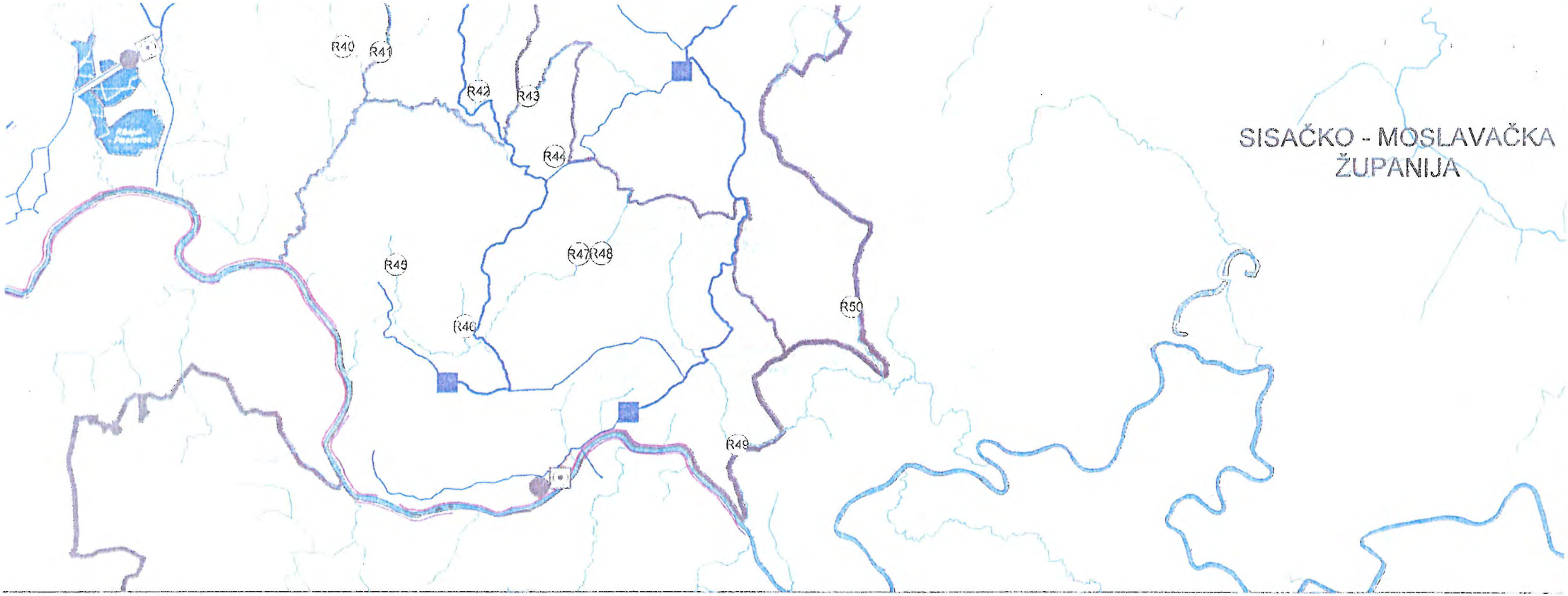

ODVODNJA OTPADNIH VODA

- UREĐAJ ZA PROČIŠĆAVANJE OTPADNIH VODA
- ISPUST OTPADNIH VODA
- CRPNA STANICA
- GLAVNI DOVODNI KANAL (KOLEKTOR)

UREĐENJE VODOTOKA I VODA

REGULACIJSKI I ZAŠTITNI SUSTAV

- AP — AKUMULACIJA
  AP - za obranu od poplava
- R — RETENCIJA ZA OBRANU OD POPLAVA
- NASIP
- KANAL (ODTERETNI, LATERALNI) / REGULIRANI VODOTOK
- USTAVA

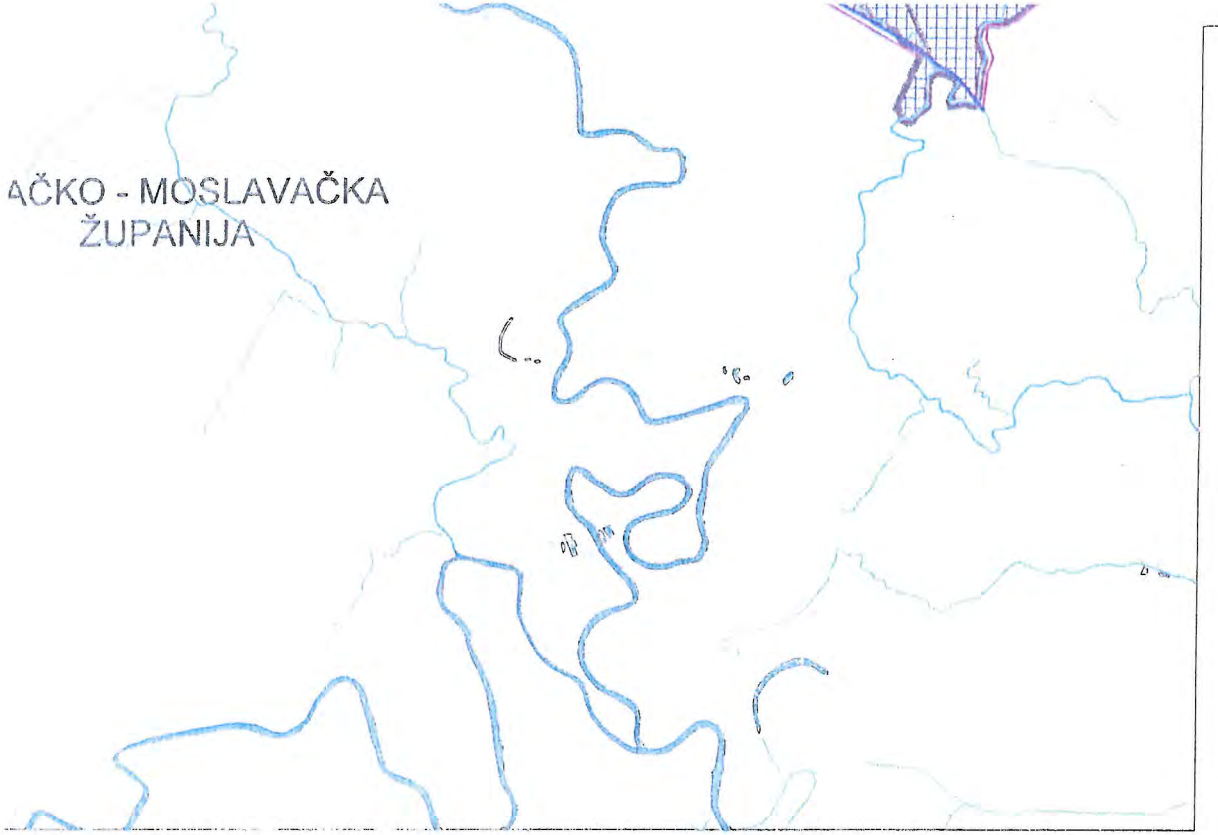

Županija:

ZAGREBAČKA ŽUPANIJA

Naziv prostornog plana:

IV. IZMJENE I DOPUNE PROSTORNOG PLANA ZAGREBAČKE ŽUPANIJE

Naziv kartografskog prikaza:

Infrastrukturni sustavi:
Vodnogospodarski sustav

Broj kartografskog prikaza:	Mjerilo kartografskog prikaza:
2.2.	**1 : 100 000**

Odluka Županijske skupštine o izradi IV. Izmjena i dopuna Prostornog plana Zagrebačke županije:	Odluka Županijske skupštine o donošenju IV. Izmjena i dopuna Prostornog plana Zagrebačke županije:
"Glasnik Zagrebačke županije", br. 6/09	**"Glasnik Zagrebačke županije", br. 10/11**

Nositelj izrade prostornog plana:

Upravni odjel za prostorno uređenje, gradnju i zaštitu okoliša Zagrebačke županije

Javna rasprava (datum objave):	Javni uvid održan:
16. lipnja 2010.	**od 28. lipnja do 12. srpnja 2010.**

Pečat tijela odgovornog za provođenje javne rasprave:	Odgovorna osoba za provođenje javne rasprave:
M.P.	**Željka Abramović**, dipl.ing.arh. (potpis)

Suglasnost na IV. Izmjene i dopune Prostornog plan Zagrebačke županije prema članku 97. Zakona o prostornom uređenju i gradnji ("Narodne novine", br. 76/07 i 38/09):

KLASA: 350-02/11-11/6, URBROJ: 531-06-11-4 od 15. ožujak 2011.

Stručni izrađivač prostornog plana:

Zavod za prostorno uređenje Zagrebačke županije

Pečat stručnog izrađivača prostornog plana:	Ravnatelj Zavoda za prostorno uređenje Zagrebačke županije:
	Zlatko Dražetić, dipl.ing.arh. (potpis)

Pečat odgovornog voditelja izrade prostornog plana:	Odgovorni voditelj izrade prostornog plana:
Željka Kučinić, dipl. ing. arh., Ovlaštena arhitektica, ZAVOD ZA PROSTORNO UREĐENJE ZAGREBAČKE ŽUPANIJE, Zagreb, A-1193, M.P.	**Željka Kučinić**, dipl.ing.arh. (potpis)

Stručni tim u izradi prostornog plana:

Željka Kučinić, dipl.ing.arh.
Melita Sabranović, dipl.ing.arh.
Andrea Galić, dipl.ing.građ., spec.ekoinženjerstva,
Ana Sivrić Mihelić, dipl.ing.arh.
Zlatko Dražetić, dipl.ing.arh.
Marija Pavić, dipl.ing.arh.
Zoran Tonković, prof.geogr.
Mara Ćuro, građ.teh.
Goran Rozga, el.teh.
Davor Štrbenac, dipl.ing.građ.
Dalibor Vacek, dipl.ing.građ.
mr.sc. Biserka Dumbović-Bilušić, dipl.ing.arh.
dr.sc. Nada Antić, dipl.oec.
Martina Smirčić-Gaćina, dipl.iur.
Nada Sohora, dipl.iur.

Pečat Županijske skupštine:	Predsjednik Županijske skupštine:
M.P.	**Damir Mikuljan** (potpis)

Istovjetnost ovog prostornog plana s izvornikom ovjerava:	Istovjetnost ovog prostornog plana s izvornikom ovjerava:
M.P. (pečat nadležnog tijela)	(ime, prezime i potpis)

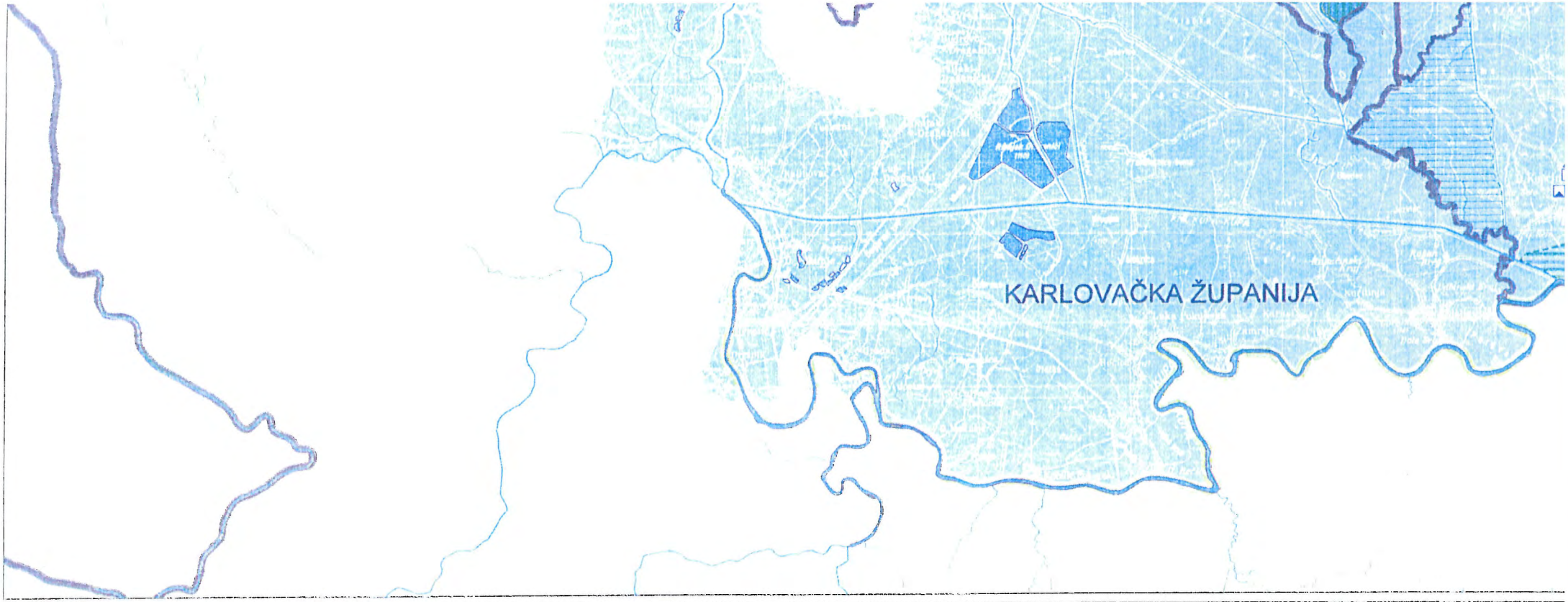

Tumač planskog znakovlja:

TERITORIJALNE I STATISTIČKE GRANICE

- DRŽAVNA GRANICA
- ŽUPANIJSKA GRANICA
- OPĆINSKA / GRADSKA GRANICA

ZAŠTIĆENE PRIRODNE VRIJEDNOSTI

zaštićeni		evidentirani		
(PP)				PARK PRIRODE
(B)	B	(B)	B	POSEBNI REZERVAT B - botanički, O - ornitološki, Z - zoološki, ŠV - šumske vegetacije
(PŠ)		(PŠ)		PARK ŠUMA
(ZK)		(ZK)		ZNAČAJNI KRAJOBRAZ
	SP		SP	SPOMENIK PRIRODE
	PA		PA	SPOMENIK PARKOVNE ARHITEKTURE

EKOLOŠKA MREŽA

- MEDUNARODNO VAŽNA PODRUČJA ZA PTICE
- VAŽNA PODRUČJA ZA DIVLJE SVOJTE I STANIŠTA
- VAŽNA PODRUČJA ZA DIVLJE SVOJTE I STANIŠTA

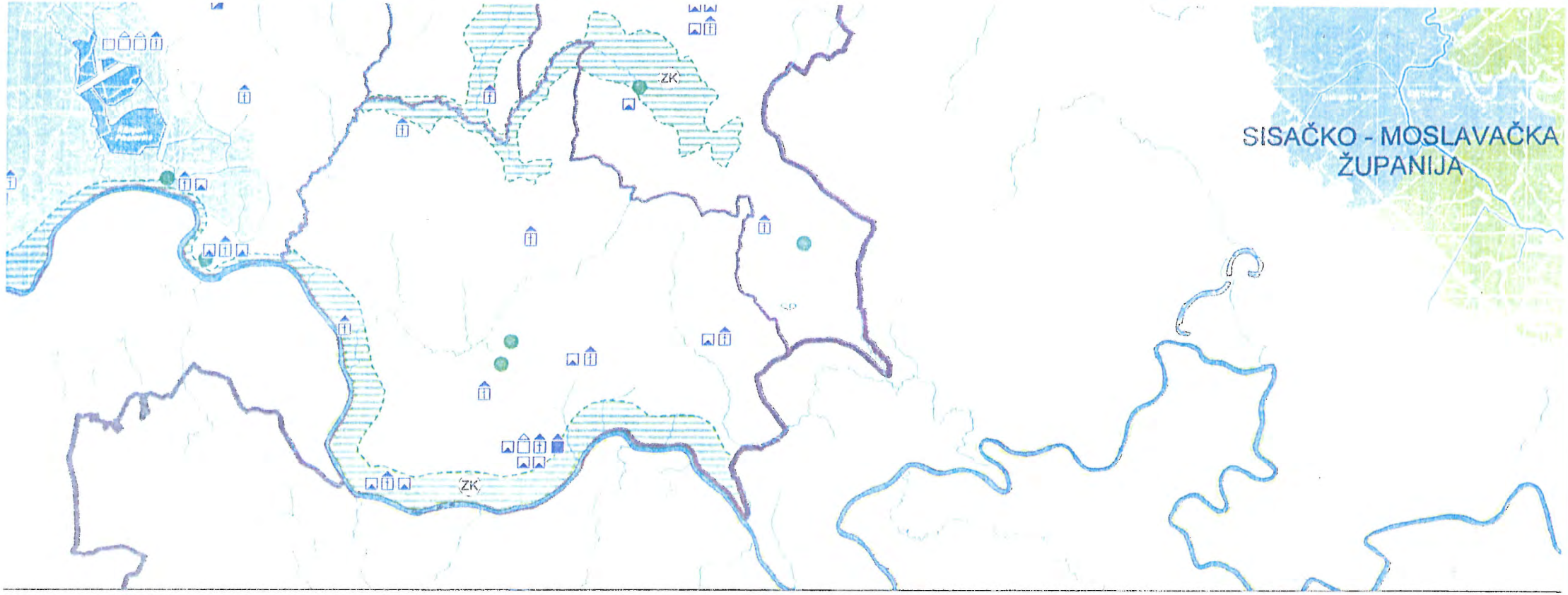

POVIJESNA NASELJA I DIJELOVI POVIJESNIH NASELJA
NACIONALNOG I REGIONALNOG ZNAČAJA

- GRADSKA NASELJA
- GRADSKO SEOSKA NASELJA
- SEOSKA NASELJA

GRAĐEVINA, SKLOP ILI DIO GRAĐEVINE S OKOLIŠEM
NACIONALNOG I REGIONALNOG ZNAČAJA

- SAKRALNE GRAĐEVINE (samostani, crkve, kapele, poklonci)
- STARI GRADOVI
- STAMBENE GRAĐEVINE (dvorci, kurije, vile)
- GRAĐEVINE JAVNE NAMJENE (vijećnice, hoteli, škole, lječilišta i sl.)
- VOJNE GRAĐEVINE
- GOSPODARSKE I INDUSTRIJSKE GRAĐEVINE

- GROBLJA I GROBNE GRAĐEVINE
- TEHNIČKE GRAĐEVINE I GRAĐEVINE NISKOGRADNJE S UREĐAJIMA
- PODRUČJE, MJESTO, SPOMENIK I OBILJEŽJE VEZANO UZ POVIJESNE DOGAĐAJE I OSOBE
- ARHEOLOŠKA NALAZIŠTA
- HORTIKULTURNI SPOMENICI
- ARHEOLOŠKA PODRUČJA

KULTURNI KRAJOLIK

- PODRUČJE STROGE ZAŠTITE
- PODRUČJE UMJERENE ZAŠTITE

KRAJOBRAZ

- OSOBIT
- OSOBIT

PODRUČJA PRIMJENE P

- OBUHVA
- ZAHVAT

KRAJOBRAZ

OSOBITO VRIJEDAN PREDJEL - PRIRODNI KRAJOBRAZ

OSOBITO VRIJEDAN PREDJEL - KULTIVIRANI KRAJOBRAZ

PODRUČJA PRIMJENE PLANSKIH MJERA ZAŠTITE

OBUHVAT OBVEZNE IZRADE PROSTORNOG PLANA PODRUČJA POSEBNIH OBILJEŽJA

ZAHVAT POTREBNE PROVEDBE PROCJENE MEĐUUTJECAJA NA OKOLIŠ

Županija:
ZAGREBAČKA ŽUPANIJA

Naziv prostornog plana:
IV. IZMJENE I DOPUNE PROSTORNOG PLANA ZAGREBAČKE ŽUPANIJE

Naziv kartografskog prikaza:
Uvjeti korištenja i zaštite prostora I.

Broj kartografskog prikaza:	Mjerilo kartografskog prikaza:
3.1.	1 : 100 000

Odluka Županijske skupštine o izradi IV. Izmjena i dopuna Prostornog plana Zagrebačke županije:	Odluka Županijske skupštine o donošenju IV. Izmjena i dopuna Prostornog plana Zagrebačke županije:
"Glasnik Zagrebačke županije", br. 6/09	"Glasnik Zagrebačke županije", br. 10/11

Nositelj izrade prostornog plana:
Upravni odjel za prostorno uređenje, gradnju i zaštitu okoliša Zagrebačke županije

Javna rasprava (datum objave):	Javni uvid održan:
16. lipnja 2010.	od 28. lipnja do 12. srpnja 2010.

Pečat tijela odgovornog za provođenje javne rasprave:	Odgovorna osoba za provođenje javne rasprave:
M.P.	Željka Abramović, dipl.ing.arh. (potpis)

Suglasnost na IV. Izmjene i dopune Prostornog plan Zagrebačke županije prema članku 97. Zakona o prostornom uređenju i gradnji ("Narodne novine", br. 76/07 i 38/09):
KLASA: 350-02/11-11/6, URBROJ: 531-06-11-4 od 15. ožujka 2011.

Stručni izrađivač prostornog plana:
Zavod za prostorno uređenje Zagrebačke županije

Pečat stručnog izrađivača prostornog plana:	Ravnatelj Zavoda za prostorno uređenje Zagrebačke županije:
ZAGREB ZAGREBAČKE ŽUPANIJE ZAVOD ZA PROSTORNO UREĐENJE	Zlatko Dražetić, dipl.ing.arh. (potpis)
Pečat odgovornog voditelja izrade prostornog plana: Željka Kučinić dipl. ing. arh. Ovlaštena arhitektica ZAVOD ZA PROSTORNO UREĐENJE ZAGREBAČKE ŽUPANIJE Zagreb A 1193	Odgovorni voditelj izrade prostornog plana: Željka Kučinić, dipl.ing.arh. (potpis)

Stručni tim u izradi prostornog plana:

Željka Kučinić, dipl.ing.arh.	**Mara Ćuro**, građ.teh.
Melita Sabranović, dipl.ing.arh.	**Goran Rozga**, el.teh.
Andrea Galić, dipl.ing.građ., spec.ekoinženjerstva,	**Davor Štrbenac**, dipl.ing.građ.
Ana Sivrić Mihelić, dipl.ing.arh.	**Dalibor Vacek**, dipl.ing.građ.
Zlatko Dražetić, dipl.ing.arh.	**mr.sc. Biserka Dumbović-Bilušić**, dipl.ing.arh.
Marija Pavić, dipl.ing.arh.	**Dr.sc. Nada Antić**, dipl.oec.
Zoran Tonković, prof.geogr.	**Martina Smirčić-Gaćina**, dipl.iur.
	Nada Sohora, dipl.iur.

Pečat Županijske skupštine:	Predsjednik Županijske skupštine:
REPUBLIKA HRVATSKA ZAGREBAČKA ŽUPANIJA ŽUPANIJSKA SKUPŠTINA ZAGREB M.P.	Damir Mikuljan (potpis)

Istovjetnost ovog prostornog plana s izvornikom ovjerava:	Istovjetnost ovog prostornog plana s izvornikom ovjerava:
M.P. (pečat nadležnog tijela)	(ime, prezime i potpis)

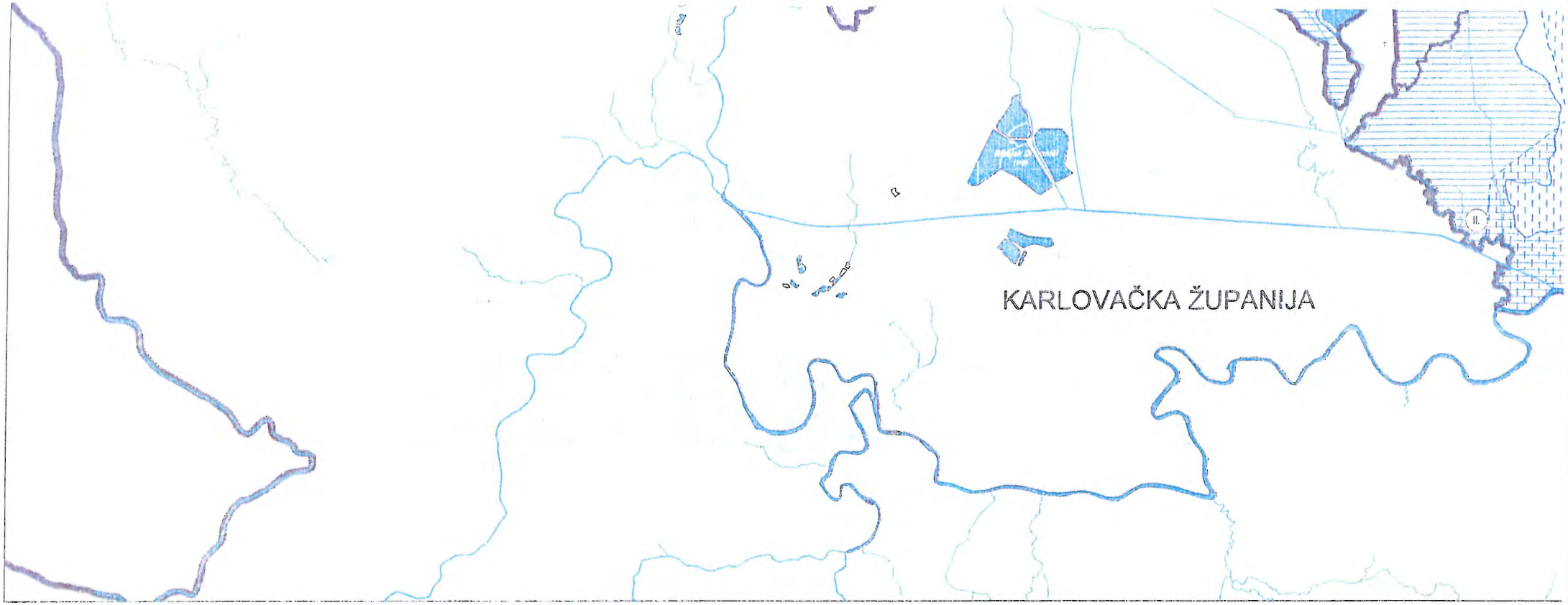

Tumač planskog znakovlja:

TERITORIJALNE I STATISTIČKE GRANICE

- DRŽAVNA GRANICA
- ŽUPANIJSKA GRANICA
- OPĆINSKA / GRADSKA GRANICA

TLO

- VII / VIII — PODRUČJE NAJVEĆEG INTENZITETA POTRESA (VII I VIŠI STUPANJ MCS LJESTVICE)
- SEIZMOTEKTONSKI AKTIVNO PODRUČJE
- AKTIVNO ILI MOGUĆE KLIZIŠTE ILI ODRON
- PODRUČJE POJAČANE EROZIJE
- PRETEŽITO NESTABILNA PODRUČJA

VODE

- VODONOSNO PODRUČJE
- I. II. III. — VODOZAŠTITNO PODRUČJE (ZONE SANITARNE ZAŠTITE)
- POTENCIJALNO VODOZAŠTITNO PODRUČJE
- I. — VODOTOK (I., II. i III. KATEGORIJA)
- POPLAVNO PODRUČJE

UREĐENJE ZEMLJIŠTA

- HIDROMELIORACIJA

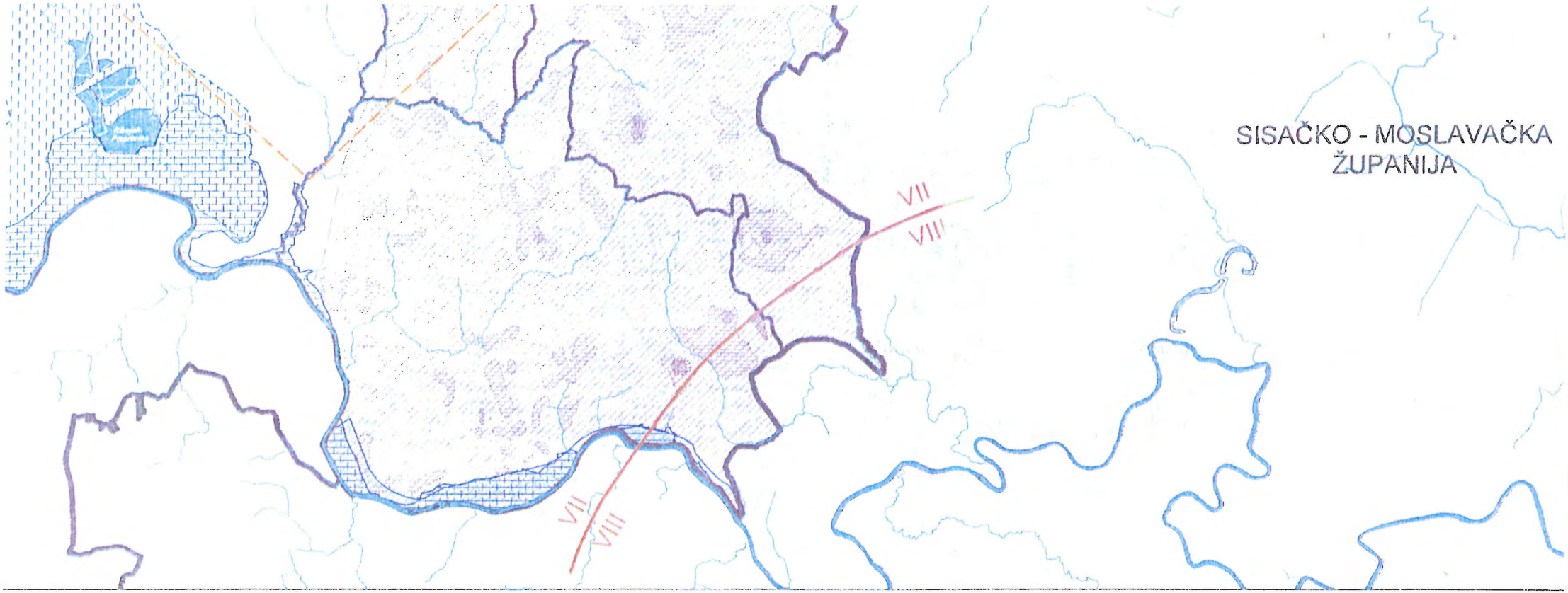

SANACIJA

OP — OŠTEĆEN PRIRODNI KRAJOBRAZ KOJI TREBA SANIRATI I OPLEMENITI

PODRUČJE UGROŽENO BUKOM

NAPUŠTENO EKSPLOATACIJSKO POLJE

ZRAČNI PROSTOR

KONTROLIRANI PROSTOR (CTR) ZRAČNE LUKE ZAGREB

KONTROLIRANI PROSTOR (CTR) AERODROMA LUČKO

OBRADA, SKLADIŠTENJE I ODLAGANJE OTPADA

OK OI — POSTOJEĆE AKTIVNO ODLAGALIŠTE KOMUNALNOG I INERTNOG OTPADA KOJE SE KORISTI DO USPOSTAVE ŽCGO

POSTOJEĆE NEAKTIVNO ODLAGALIŠTE KOMUNALNOG I INERTNOG OTPADA KOJE TREBA SANIRATI I REKULTIVIRATI

LOKACIJA ZA SMJEŠTAJ ŽUPANIJSKOG CENTRA ZA GOSPODARENJE OTPADOM - ŽCGO

PRETOVARNA STANICA

PO

POTENCIJALNI ISTRAŽNI PROSTOR MINERALNIH SIROVINA

JSPOSTAVE ŽCGO

ATI I REKULTIVIRATI

ŠLJUNAK - E3 I PIJESAK- E4

GLINA - E5

KAMEN - E6

Županija:

ZAGREBAČKA ŽUPANIJA

Naziv prostornog plana:

IV. IZMJENE I DOPUNE PROSTORNOG PLANA ZAGREBAČKE ŽUPANIJE

Naziv kartografskog prikaza:

Uvjeti korištenja i zaštite prostora II.

Broj kartografskog prikaza:	Mjerilo kartografskog prikaza:
3.2.	**1 : 100 000**

Odluka Županijske skupštine o izradi IV. Izmjena i dopuna Prostornog plana Zagrebačke županije:	Odluka Županijske skupštine o donošenju IV. Izmjena i dopuna Prostornog plana Zagrebačke županije:
"Glasnik Zagrebačke županije", br. 6/09	**"Glasnik Zagrebačke županije", br. 10/11**

Nositelj izrade prostornog plana:

Upravni odjel za prostorno uređenje, gradnju i zaštitu okoliša Zagrebačke županije

Javna rasprava (datum objave):	Javni uvid održan:
16. lipnja 2010.	**od 28. lipnja do 12. srpnja 2010.**

Pečat tijela odgovornog za provođenje javne rasprave:	Odgovorna osoba za provođenje javne rasprave:
M.P.	**Željka Abramović**, dipl.ing.arh. (potpis)

Suglasnost na IV. Izmjene i dopune Prostornog plan Zagrebačke županije prema članku 97. Zakona o prostornom uređenju i gradnji ("Narodne novine", br. 76/07 i 38/09):

KLASA: 350-02/11-11/6, URBROJ: 531-06-11-4 od 15. ožujka 2011.

Stručni izrađivač prostornog plana:

Zavod za prostorno uređenje Zagrebačke županije

Pečat stručnog izrađivača prostornog plana:	Ravnatelj Zavoda za prostorno uređenje Zagrebačke županije:
M.P.	**Zlatko Dražetić**, dipl.ing.arh. (potpis)
Pečat odgovorne osobe nositelja izrade prostornog plana: Željka Kučinić dipl. ing. arh. Ovlaštena arhitektica ZAVOD ZA PROSTORNO UREĐENJE ZAGREBAČKE ŽUPANIJE Zagreb A-1193 M.P.	Odgovorni voditelj izrade prostornog plana: **Željka Kučinić**, dipl.ing.arh. (potpis)

Stručni tim u izradi prostornog plana:

Željka Kučinić, dipl.ing.arh.	**Mara Ćuro**, građ.teh.
Melita Sabranović, dipl.ing.arh.	**Goran Rozga**, el.teh.
Andrea Galić, dipl.ing.građ., spec.ekoinženjerstva,	**Davor Štrbenac**, dipl.ing.građ.
	Dalibor Vacek, dipl.ing.građ.
Ana Sivrić Mihelić, dipl.ing.arh.	**mr.sc. Biserka Dumbović-Bilušić**, dipl.ing.arh.
Zlatko Dražetić, dipl.ing.arh.	**dr.sc. Nada Antić**, dipl.oec.
Marija Pavić, dipl.ing.arh.	**Martina Smirčić-Gaćina**, dipl.iur.
Zoran Tonković, prof.geogr.	**Nada Sohora**, dipl.iur.

Pečat Županijske skupštine:	Predsjednik Županijske skupštine:
M.P.	**Damir Mikuljan** (potpis)

Istovjetnost ovog prostornog plana s izvornikom ovjerava:	Istovjetnost ovog prostornog plana s izvornikom ovjerava:
M.P. (pečat nadležnog tijela)	(ime, prezime i potpis)