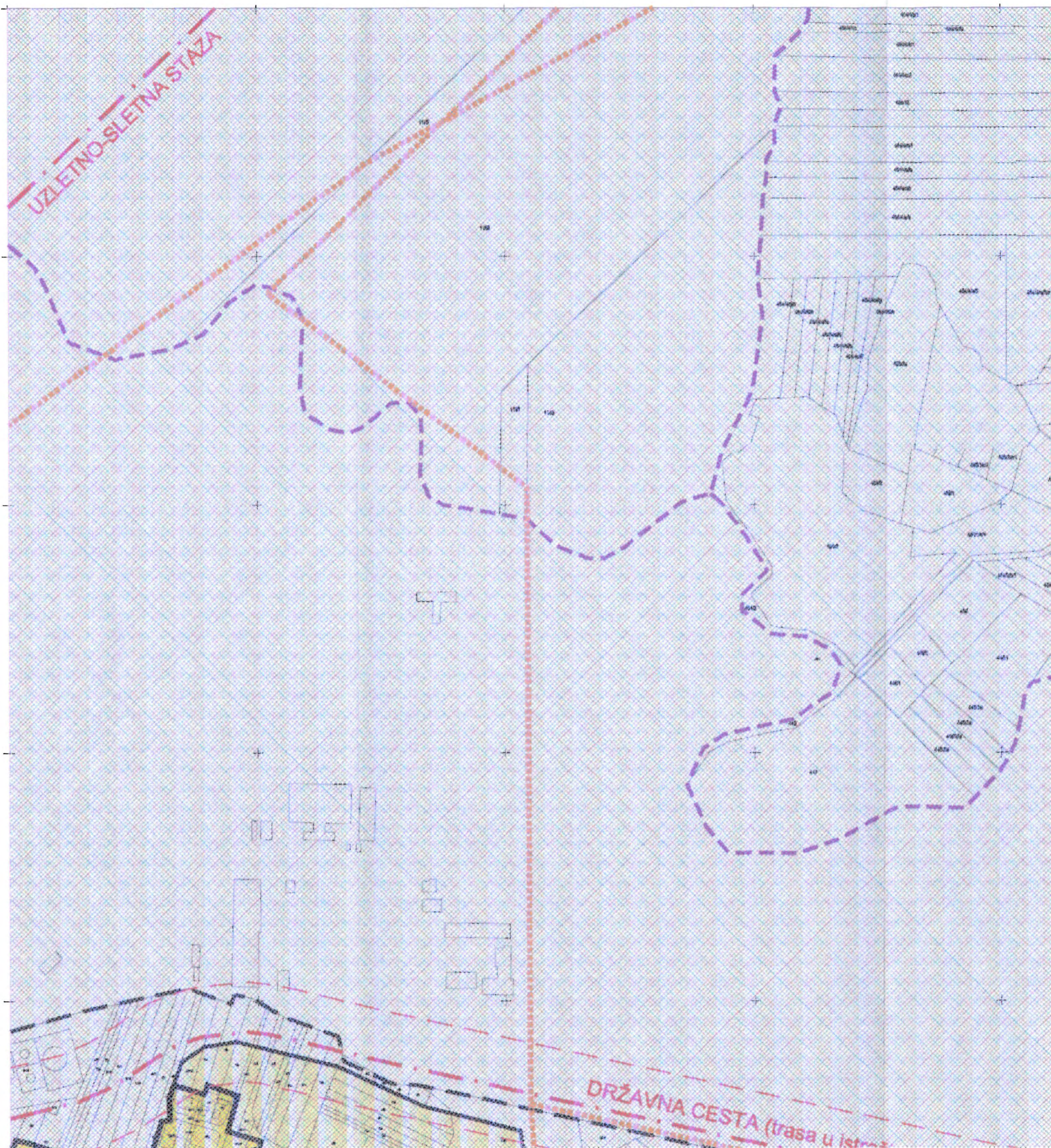
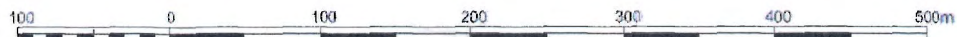


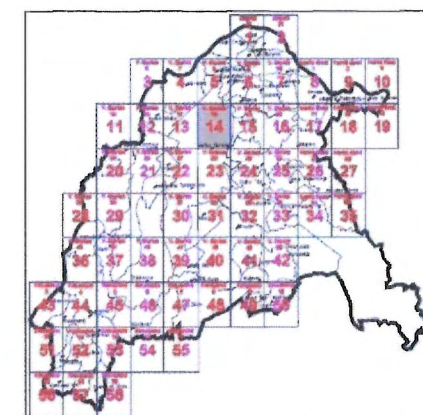
Mjerilo 1 : 5000



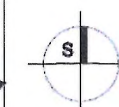
ZAGREBAČKA ŽUPANIJA GRAD VELIKA GORICA IZMJENE I DOPUNE PROSTORNOG PLANA UREĐENJA 4.14a 1 GRAĐEVINSKA PODRUČJA

TUMAČ:

	GRANICA OBUHVATA PLANA		UVJETI KORIŠTENJA I ZAŠTITE POVRŠINA ILI PREDLOŽEN ZA ZAŠTITU
	GRANICA KATASTARSKE OPĆINE		DIO PRIRODE ZAŠTIĆEN ILI PREDLOŽEN ZA ZAŠTITU
	GRAĐEVINSKA PODRUČJA		UZE ARHEOLOŠKO PODRUČJE
	NASELJA		ŠIRE ARHEOLOŠKO PODRUČJE
	PROIZVODNE/POSLOVNE NAMJENE IZVAN NASELJA		A, B I C ZONA ZAŠTITE KULTURNIH DOBARA I ZONA ZAŠTITE EKSPLOZIVJE
	UODSTTELBSKO TURISTIČKE NAMJENE IZVAN NASELJA		DMITAR GRAD, PODRUČJA NASELJA
	POVRŠINE ZA RAZVOJ IZ ILI IZVAN NASELJA		ZONA ZAŠTITE EKSPLOZIVJE NASELJA IZVAN GRAĐEVINSKOG PODRUČJA
	GRADIVOG DUELA ŠPORTSKO REKREACIJSKE NAMJENE		UTVRBENE ZONE SANITARNE ZAŠTITE VODOCRPLIŠTA (I, II, III.)
	PODRUČJA GOLF IGRALIŠTA, REKREACIJSKOG CENTRA I CENTRA ZA ŠPORTOVE NA VODI		GRANICE ZAŠTIĆEN I SIGURNOSNIH ZONA OBIKOVATA POSLOVNE NAMJENE I POKAZAN PODRUČJA ZA PLANIRANU KATEGORIJU
	GROBLJA		OBUHVAT OBUHVAT IZRADE PROSTORNOG PLANA UZEĆ PODRUČJA



SHEMA LISTOVA



Grafička obrada: **URB/ING**
Zagreb, 2008.

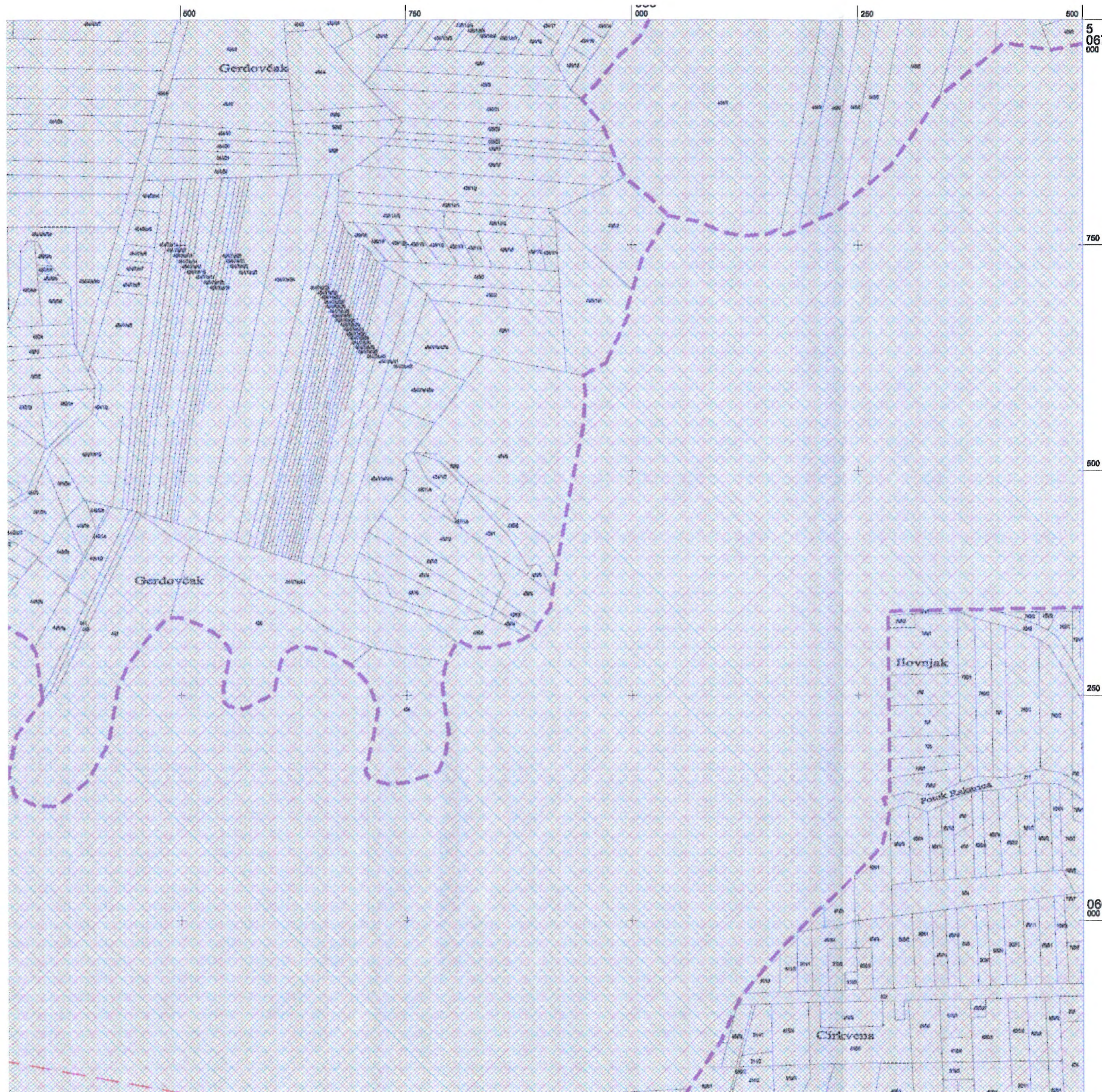
Zemlja: ZAGREBAČKA ŽUPANIJA
Jedinić: GRAD VELIKA GORICA
Naziv prostornog plana: IZMJENE I DOPUNE PROSTORNOG PLANA UREĐENJA
Naziv raščelnog prikaza: GRAĐEVINSKA PODRUČJA

Službeni glasnik Grada Velike Gorice br. 10/06 i 06/08
k.o. Mičevac, Kosnica, Pleso,
Klasa: 350-01/11-001/408
Urbroj: 238-33-09/0080-11-2
Velika Gorica, 13.10.2011.

PROČELNICA ODJELA
Zdenka Cvaheta, dipl.ing.arh.



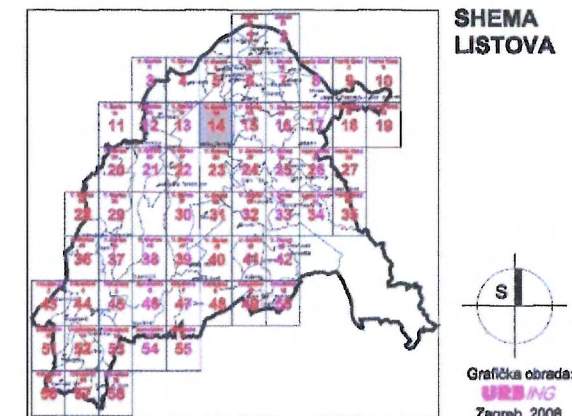
Mjerilo 1 : 5000



ZAGREBAČKA ŽUPANIJA
GRAD VELIKA GORICA
IZMJENE I DOPUNE
PROSTORNOG PLANA
UREĐENJA
4.14a 2
GRAĐEVINSKA PODRUČJA

TUMAČ:

	GRANICA OBUHVATA PLANA		UVJETI KORIŠTENJA I ZAŠTITE POVRŠINA
	GRANICA KATASTARKE OPĆINE		DIO PRIRODE ZAŠTIĆEN ILI PREDLOŽEN ZA ZAŠTITU
	GRAĐEVINSKA PODRUČJA		UŽE ARHEOLOŠKO PODRUČJE
	NASELJA		ŠIRE ARHEOLOŠKO PODRUČJE
	PROIZVODNE/ POSLOVNE NAMJENE UZ ILI IZVAN NASELJA		A, B I C ZONA ZAŠTITE KULTURNIH DOBARA I ZONA ZAŠTITE EKSPOZICIJE UNUTAR GRAD. PODRUČJA NASELJA
	UGOSTITELJSKO TURISTIČKE NAMJENE IZVAN NASELJA		ZONA ZAŠTITE EKSPOZICIJE NASELJA IZVAN GRAĐEVINSKOG PODRUČJA
	POVRŠINE ZA RAZVOJ UZ ILI IZVAN NASELJA		UTVRĐENE ZONE SANITARNE ZAŠTITE VODOOPPLIJE (L, II, III)
	GRADIVOG DIJELA SPORTSKO REKREACIJSKE NAMJENE		GRANICE ZAŠTIĆENIH I SIGURNOSNIH ZONA OBUHVATA POVRŠINE NAMJENE S PRIKAZOM KORIDORA ZA PLANSKU KATEGORIJU
	PODRUČJA GOLF IGRALIŠTA, REKREACIJSKOG CENTRA I CENTRA ZA SPORTOVE NA VODI		OBUHVAT OBVEZNE IZRADJE PROSTORNOG PLANA UŽEB PODRUČJA
	GROBLJA		




Zupanija	ZAGREBAČKA ŽUPANIJA
Jedinična nazivna oznaka	GRAD VELIKA GORICA
Naziv prostornog plana	IZMJENE I DOPUNE PROSTORNOG PLANA UREĐENJA
Naziv razvojnog plana	GRAĐEVINSKA PODRUČJA

Službeni glasnik Grada Velike Gorice br. 10/06 i 06/08
 k.o. Kosnica, Črnkovec, Pleso, Velika Gorica,
 Klasa: 350-01/11-001/408
 Urbroj: 238-33-09/0080-11-2
 Velika Gorica, 13.10.2011.

PROČELNICA ODJELA
 Zdenka Cvanić - dipl.ing.arh.



Mjerilo 1 : 5000



PLINOVOD

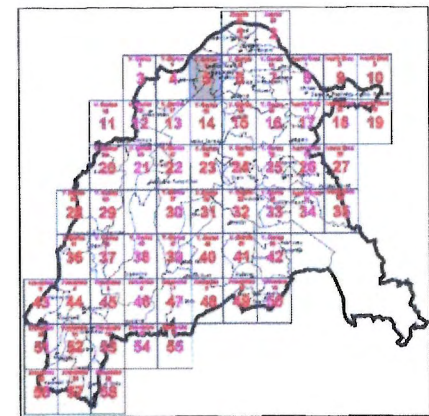
UZLETNO-SLETNA STAZA



ZAGREBAČKA ŽUPANIJA
GRAD VELIKA GORICA
IZMJENE I DOPUNE
PROSTORNOG PLANA
UREĐENJA
4.5a 1
GRAĐEVINSKA PODRUČJA

TUMAČ:

	GRANICA OBUHVATA PLANA		GRANICA KATASTARSKE OPĆINE
	GRAĐEVINSKA PODRUČJA		DIJELI PRIRODE ZAŠTIĆENI ILI PREDLOŽENI ZA ZAŠTITU
	NASELJA		UZE ARHEOLOŠKO PODRUČJE
	PROIZVODNE/ POSLOVNE NAMJENE UZ ILI IZVAN NASELJA		ŠIRE ARHEOLOŠKO PODRUČJE
	UGOSTITELJSKO TURISTIČKE NAMJENE IZVAN NASELJA		A, B I C ZONA ZAŠTITE KULTURNIH DOBARA I ZONA ZAŠTITE EKSPOZICIJE UNUTAR GRAD. PODRUČJA NASELJA
	POVRŠINE ZA RAZVOJ UZ ILI IZVAN NASELJA		ZONA ZAŠTITE EKSPOZICIJE NASELJA IZVAN GRAĐEVINSKOG PODRUČJA
	GRADIVOJ DIELA SPORTSKO REKREACIJSKE NAMJENE PODRUČJA GOLF IGRALIŠTA REKREACIJSKOG CENTRA I CENTRA ZA SPORTOVE NA VODI		UTVRĐENE ZONE SANITARNE ZAŠTITE VODOOPPLIJE (S, II, III)
	POVRŠINE ZA RAZVOJ UZ ILI IZVAN NASELJA		GRANICE ZAŠTIĆENIH I SIGURNOSNIH ZONA OBUHVATA POSEBNE NAMJENE
	POVRŠINE ZA RAZVOJ UZ ILI IZVAN NASELJA		OS INFRASTRUKTURNE GRAĐEVINE S PRIKAZOM KORIDORA ZA POKAZOM KATEGORIJU
	POVRŠINE ZA RAZVOJ UZ ILI IZVAN NASELJA		OBUHVAT OBVEZNE IZRADE PROSTORNOG PLANA UZEK PODRUČJA
	POVRŠINE ZA RAZVOJ UZ ILI IZVAN NASELJA		



HEMA
LISTOVA



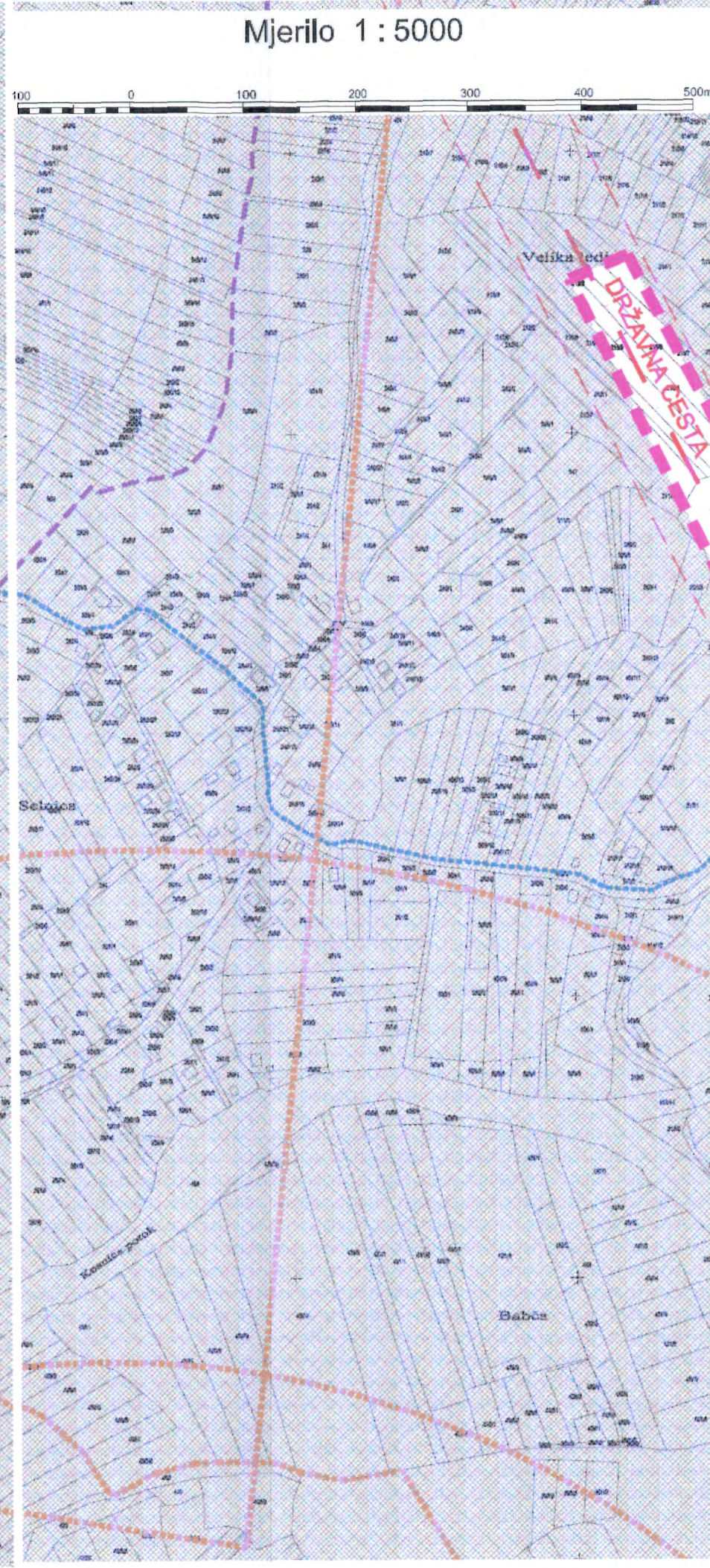
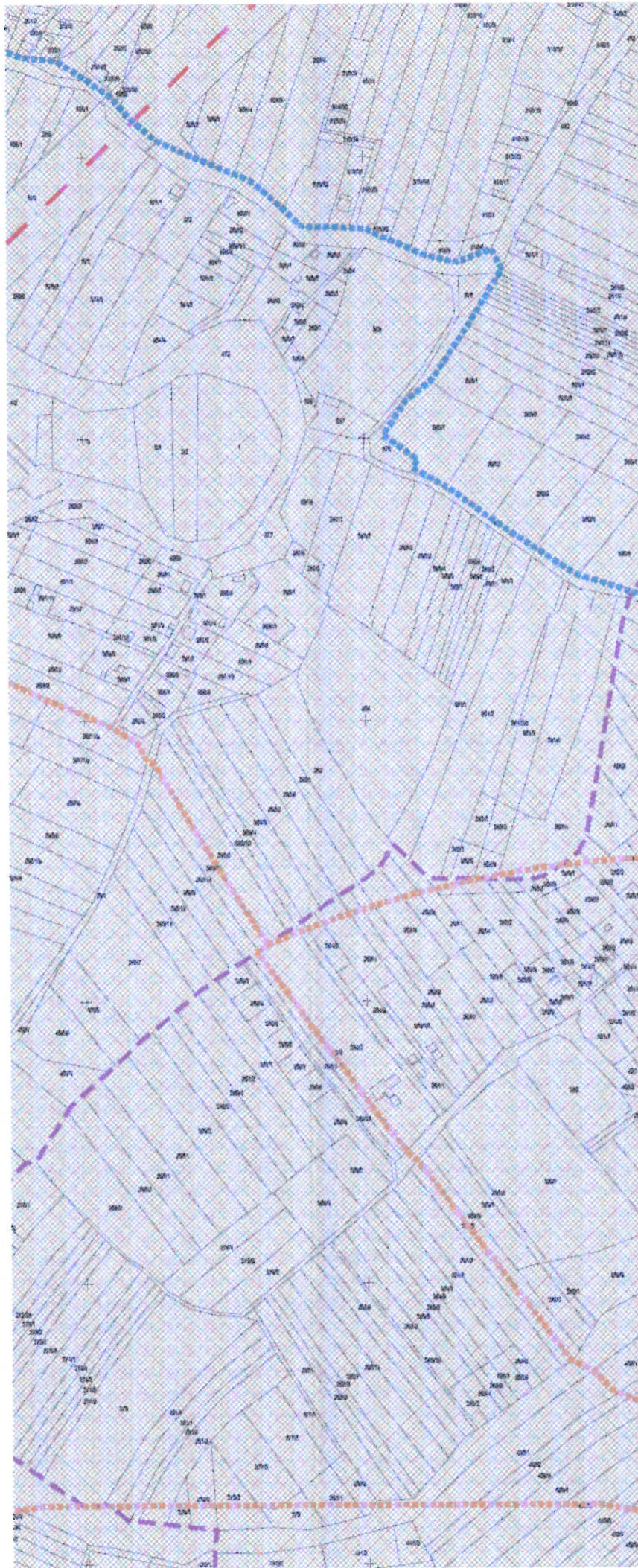
Grafička obrada:
URBING
 Zagreb, 2006.

Zagreb:	ZAGREBAČKA ŽUPANIJA
Jedini urednik:	GRAD VELIKA GORICA
Naziv prostornog plana:	IZMJENE I DOPUNE PROSTORNOG PLANA UREĐENJA
Naziv tehničkog priloga:	GRAĐEVINSKA PODRUČJA

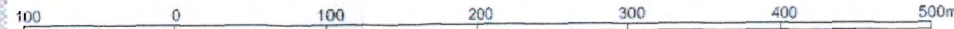
Službeni glasnik Grada Velike Gorice br. 10/06 i 06/08
 k.o. Mičevac, Kosnica, Črnkovec,
 Klasa: 350-01/11-001/408
 Urbroj: 238-33-09/0080-11-2
 Velika Gorica, 13.10.2011.

PROČELNICA ODJELA
 Zdenka Čvartić, dipl.ing.arh.





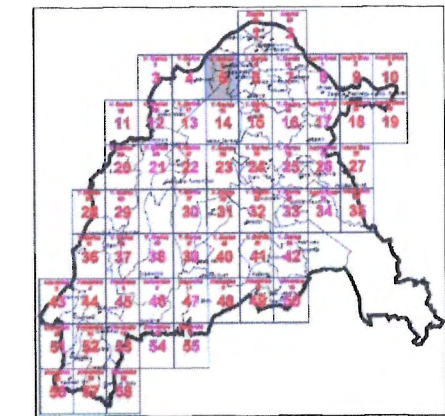
Mjerilo 1 : 5000



ZAGREBAČKA ŽUPANIJA
GRAD VELIKA GORICA
IZMJENE I DOPUNE
PROSTORNOG PLANA
UREĐENJA
4.5a 2
GRAĐEVINSKA PODRUČJA

TUMAČ:

GRANIČA OBUHVATA PLANA	UVJETI KORIŠTENJA I ZAŠTITE POVRŠINA
GRANIČA KATASTARSKE OPĆINE	DIO PRIRODE ZAŠTIĆEN ILI PREDLOŽEN ZA ZAŠTITU
GRAĐEVINSKA PODRUČJA	UŽE ARHEOLOŠKO PODRUČJE
NASELJA	ŠIROJE ARHEOLOŠKO PODRUČJE
PROIZVODNE/ POŠTARNE NAMJENE IZVAN NASELJA	A, B I C ZONA ZAŠTITE KULTURNIH DOBARA I ZONA ZAŠTITE EKSPLOZIVJE UNUTAR GRAD. PODRUČJA NASELJA
UGOSTITELJSKO TURISTIČKE NAMJENE IZVAN NASELJA	ZONA ZAŠTITE EKSPLOZIVJE NASELJA IZVAN GRAĐEVINSKOG PODRUČJA
POVRŠINE ZA RAZVOJ UZ ILI IZVAN NASELJA	UTVRĐENE ZONE SANITARNE ZAŠTITE VODOPRILIBA (I, II, III)
GRADIVOJ DIELA ŠPORTSKO REKREACIJSKE NAMJENE	GRANIČE ZAŠTIĆENIH I SIGURNOSNIH ZONA OBUHVATA POŠTARNE NAMJENE IZVAN NASELJA
PODRUČJA GOLF IGRALIŠTA REKREACIJSKOG CENTRA I CENTRA ZA ŠPORTOVE NA VODI	S PRIKAZOM KORIDORA ZA PLANSKU KATEGORIJU
GROBLJA	OBUHVAT OBVEZNE IZRADE PROSTORNOG PLANA UŽEG PODRUČJA



HEMA LISTOVA

Grafička obrada:
URBING
 Zagreb, 2008.

Zagreb:	ZAGREBAČKA ŽUPANIJA
Adresa ureda nadležnog:	GRAD VELIKA GORICA
Naziv prostornog plana:	IZMJENE I DOPUNE PROSTORNOG PLANA UREĐENJA
Naziv katastarskog područja:	GRAĐEVINSKA PODRUČJA

Službeni glasnik Grada Velike Gorice br. 10/06 i 06/08
 k.o. Kosnica, Črnkovec,
 Klasa: 350-01/11-001/408
 Urbroj: 238-33-09/0080-11-2
 Velika Gorica, 13.10.2011.

PROČELNICA ODJELA
 Zdenka Cvahaite, dipl.ing.arh.



REPUBLIKA HRVATSKA
ZAGREBAČKA ŽUPANIJA
GRAD VELIKA GORICA
UPRAVNI ODJEL ZA PROSTORNO UREĐENJE I
GRADITELJSTVO

INSTITUT IGH dioničko društvo
za istraživanje i razvoj u graditeljstvu, Zagreb
Primljena dne 19-10-2011

SEKTOR - Zavod	PRIOLOG
81-22242/2011	IZVOD 12 PROST. PLAN

Klasa: 350-01/11-001/408
URBROJ: 238-33-09/0080-11-2
Velika Gorica, 13.10.2011.

INSTITUT IGH d.d.
JANKA RAKUŠE 1
ZAGREB

Predmet: Studija o utjecaju na okoliš „Novog putničkog terminala Zračne luke Zagreb“
- dostava izvoda iz dokumenata prostornog uređenja

Dana 06.10.2011. godine primili smo vaš zahtjev za izdavanje izvoda iz dokumenata prostornog uređenja za potrebe vođenja postupka izrade Studije o utjecaju na okoliš „Novog putničkog terminala Zračne luke Zagreb“. Dostavljamo Vam preslike izvoda iz grafičkog dijela Prostornog plana uređenja Grada Velike Gorice (Službeni glasnik Grada Velike Gorice 10/2006 i 06/2008) koji je važeći plan prostornog uređenja na području predmetnog zahvata.

S poštovanjem,

PROČELNICA ODJELA

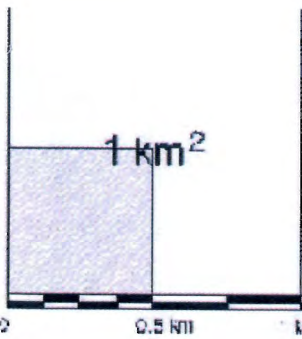


Zdenka Cvante, dipl.ing.arh.

U prilogu: preslike izvoda iz grafičkog dijela navedene prostorno planske dokumentacije.

Dostaviti:

1. Institut IGH d.d., Zavod za planiranje, studije i zaštitu okoliša, Janka Rakuše 1, Zagreb, na ruke: Domagoj Vranješ,
2. Pismohrana, ovdje.



ZAGREBAČKA ŽUPANIJA	
GRAD VELIKA GORICA	
IZMJENE I DOPUNE PROSTORNOG PLANA UREĐENJA	
KORIŠTENJE I NAMJENA POVRŠINA	
1.a	1 : 25.000
Službeni glasnik grada Velike Gorice, br. 1/05 i 17/06	Službeni glasnik grada Velike Gorice, br. 6/08



ZAGREBAČKA ŽUPANIJA GRAD VELIKA GORICA IZMJENE I DOPUNE PROSTORNOG PLANA UREĐENJA

1.a KORIŠTENJE I NAMJENA POVRŠINA

Službeni glasnik Grada Velike Gorice br. 10/06 i 06/08
k.o. Mičevac, Kosnica, Črnkovec, Pleso, Velika Gorica,
Klasa: 350-01/11-001/408
Urbroj: 238-33-09/0080-11-2
Velika Gorica, 13.10.2011.

3 MT
TUMAČ:
[Dashed pink box] OBHVAJ PLANA

1.1. POVRŠINE ZA RAZVOJ I UREĐENJE

1.1.1. RAZVOJ I UREĐENJE POVRŠINA NASELJA

GP GRADIVNSKO PODRUČJE NASELJA

1.1.2. RAZVOJ I UREĐENJE POVRŠINA UZ ILI IZVAN NASELJA

- I K** - PROJEKOVANO POSLOVNA NASELJA
- E** - POVRŠINA ZA ISKORISTAVANJE MINERALNIH SIROVINA (E1 - gline, E2 - eksploatacija šljunka (uključivo u svrhu sanacije))
- T** - GOSTITELJSKO TURISTIČKA NAMJENA (T1 - hoteli, T2 - sezonske rezidence)
- R** - ŠPORTNO-REKREIACIJSKA NAMJENA (R1 - golf igrališta, R2 - plivački centri i bazeni, R3 - sportski centar, R4 - rekreacijski centar, R5 - centar za vodene sportove, R6 - karsting)
- N** - POSREBNA NAMJENA (N1 - MOR, N2 - MINISTARSTVO PRAVOSUDA)
- +** GROBLJE
- IS** - POVRŠINE INFRASTRUKTURNIH I SUSTAVA (javni i privatni) (zračni prijevoz, infrastrukturne građevine, ostavaj i suprotnog smjera)
- P1** - POLJOPRIVREDNO TLO ISKLJUČNO OSNOVNE NAMJENE
- P2** - OSOBITO VRLO DOBRO TLO
- P3** - OSOBITO DOBRO TLO
- Š1** - ŠUMA ISKLJUČNO OSNOVNE NAMJENE
- Š3** - ŠUMA OSOBITO DOBRO TLO
- PŠ** - OSTALO POLJOPRIVREDNO TLO, ŠUME I ŠUMSKO ZEMLIŠTE
- V** - VOZNE POVRŠINE (vratne dabe)

1.2. PROMETNI SUSTAV

1.2.1. CESTOVNI PROMET

- A** - AUTOCELISTA
- J** - OSTALE JAVNE CESTE
- Z** - ŽUPANIJSKA CESTA
- L** - LOKALNA CESTA
- O** - OSTALE CESTE KOJE NISU JAVNE
- M** - MOŠUĆI I ALTERNATIVNI KORIDORI (TRASE) CESTE (O - javno cestovni, L - privatna cesta)
- F** - TRASA CESTE IZ OBLASTI ZAŠTITNE ZONE (O - javno cestovni, L - privatna cesta)
- R** - RASKLJČE CESTE U DVAJE RAZINE
- M** - VAŽNA PROMETNA GRAĐEVINA - MOST

1.2.2. ŽELJEZNIČKI PROMET

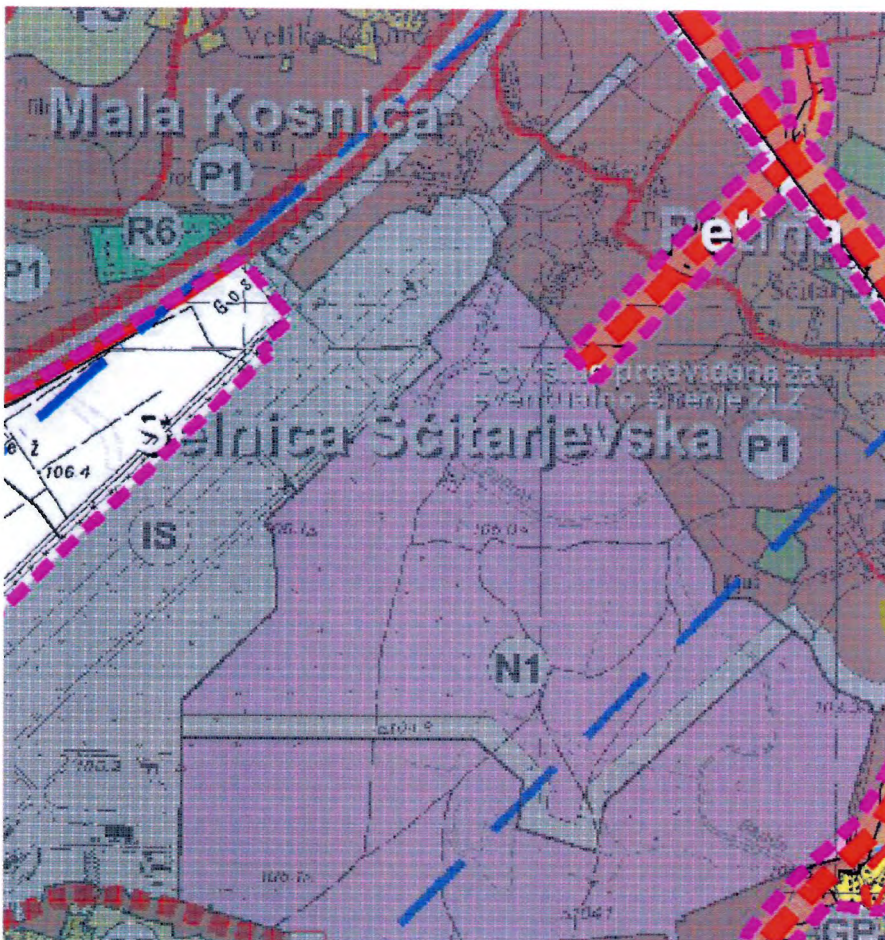
- M** - MAGISTRALNA GLAVNA ŽELJEZNIČKA PRUGA
- Z** - ŽELJEZNIČKA PRUGA ZA POSEBNI PROMET
- P** - PUTNIČKI KOLOVOZ
- S** - STAJALIŠTE

1.2.3. RJEČNI PROMET

- L** - LUKA I PRISTANIŠTE ŽUPANIJSKOG ZNAČAJA
- D** - DRŽAVNI FLOVNI PUT I OZNAKA KLASA


1.2.4. ZRAČNI PROMET

- Z** - ZRAČNA LUKA ZA MEĐUNARODNI I DOMAĆI ZRAČNI PROMET
- P** - ZRAČNO PRISTANIŠTE
- H** - HELIOPORT
- F** - ZRAČNI PUT ZA MEĐUNARODNI I DOMAĆI PROMET
- X** - STALNI GRANICNI ZRAČNI PRIELAZ



PROČELNICA ODJELA
Zdenka Cvahar, dipl.ing.arh.





Zemljeopisna jedinica	
ZAGREBAČKA ŽUPANIJA	
Mjesna zajednica	
GRAD VELIKA GORICA	
Nacrtovna jedinica	
IZMJENE I DOPUNE PROSTORNOG PLANA UREĐENJA	
Nacrtovna jedinica	
INFRASTRUKTURNI SUSTAVI	
Šk. varijabilnost oznaka	Šk. varijabilnost vrijednost
2.a	1 : 25.000
Službeni glasnik grada Velike Gorice, br. 1/05 i 17/06	Službeni glasnik grada Velike Gorice, br. 6/08



ZAGREBAČKA ŽUPANIJA
GRAD VELIKA GORICA
**IZMJENE I DOPUNE
PROSTORNOG PLANA
UREĐENJA**

**2.a
INFRASTRUKTURNI
SUSTAVI**

Službeni glasnik Grada Velike Gorice br. 10/06 i 06/08
k.o. Mičevac, Kosnica, Črnkovec, Pleso, Velika Gorica,
Klasa: 350-01/11-001/408
Urbroj: 238-33-09/0080-11-2
Velika Gorica, 13.10.2011.



TUMAČ:

OBUHVAT PLANA
GRANIČA OBUHVATA

2.1. POŠTA I TELEKOMUNIKACIJE

2.1.1. POŠTA

POŠTANSKI UREĐ

2.1.2. JAVNE TELEKOMUNIKACIJE

MJEŠNA TELEFONSKA CENTRALA

UJEDINJENI PRETPLATNIČKI STUPANJ

MEĐUNARODNE VEZE

MAGISTRALNE VEZE

KORISNIČKE VEZE

RADIJSKI KORIDOR

2.2. ENERGETSKI SUSTAV

2.2.1. CJEVNI TRANSPORT PLINA

MAGISTRALNI PLINOVODI ZA MEĐUNARODNI TRANSPORT

DISTRIBUCIJSKI VISOKOTLAČNI PLINOVODI

DISTRIBUCIJSKI SREDNJTOLAČNI I NISKOTLAČNI PLINOVODI (slož)

PLINSKA REGULACIJSKA STANICA (PRS), BLOK STANICA (BS)

2.2.2. ELEKTROENERGETIKA

HIDROELEKTRANA

RASPODNO-POSTROJENJE

15 220/110 KV

15 110/10 120 KV

DALKOVOD 400 KV (DS - dvostranski)

DALKOVOD 220 KV (DVS - s vodičima u snopu)

DALKOVOD 110 KV (DS - dvostranski, DVS - s vodičima u snopu)

2.3. VODNOGOSPODARSKI SUSTAV

2.3.1. KORISTENJE VODA

VODOZAHVAT / VODOCRPILIŠTE (shematski prikaz stanske kategorije)

VODOSPREMA

PREGOPNA STANICA

MAGISTRALNI VODOOPSKRBNI CJEVNOVODI

OSTALI VODOOPSKRBNI CJEVNOVODI

AKUMULAGLA ZA HIDROELEKTRANU

RIBNJAK, RASTIŠTE

2.3.2. ODVOĐENJA OTPADNIH VODA

UREĐAJ ZA PROČIŠĆAVANJE (M - mehanički, B - biološki)

PREGOPNA STANICA

ISPUST

GLAVNI ODVOJNI KANALI (KOLEKTORI)

OSTALI ODVOJNI KANALI (PRIMARNA KANALIZACIJSKA MREŽA)

GLAVNI KANAL ODVOJNJE ODOBRSKE VOĐE

2.3.3. UREĐENJE VODOTOKA I VODA

RETENCIJA ZA OBRANU OD POPLAVA NASUTA BRANA

NASIP (OBALOVI I VRŠCI)

2.4. OBRADA, SKLADIŠTENJE I ODLAGANJE OTPADA


ODLAGALIŠTE OTPADA (OK - komunalni otpad, OI - interni otpad)

GRAĐEVINA ZA BILOŠKU OBRADU OTPADA

GRAĐEVINA ZA OBRADU NEOPASNOG TEHNOLOŠKOG OTPADA

PROČELNICA ODJELA
Zdenka Čvahte, dipl.ing.arh.





ZAGREBAČKA ŽUPANIJA	
GRAD VELIKA GORICA	
IZMJENE I DOPUNE PROSTORNOG PLANA UREĐENJA	
UVJETI ZA KORIŠTENJE, UREĐENJE I ZAŠTITU PROSTORA	
3.a	1 : 25.000
Službeni glasnik grada Velike Gorice, br. 1/05 i 17/06	Službeni glasnik grada Velike Gorice, br. 6/08



ZAGREBAČKA ŽUPANIJA
GRAD VELIKA GORICA
IZMJENE I DOPUNE
PROSTORNOG PLANA
UREĐENJA
3.a
UVJETI ZA KORIŠTENJE,
UREĐENJE I ZAŠTITU
PROSTORA

Službeni glasnik Grada Velike Gorice br. 10/06 i 06/08
 k.o. Mičevac, Kosnica, Črnkovec, Pleso, Velika Gorica,
 Klasa: 350-01/11-001/408
 Urbroj: 238-33-09/0080-11-2
 Velika Gorica, 13.10.2011.

TUMAČ:

3.1. UVJETI KORIŠTENJA

3.1.1. PODRUČJA POSEBNIH UVJETA KORIŠTENJA

- ZAŠTIĆENI OKOLIŠNI PRIRODE
- PARK ŠUMA
- ZNAČAJNI KRAJOLRAZ
- SPOMENIK PRIRODE
- SPOMENIK PARKOVNE ARHITEKTURE
- ARHEOLOŠKA BAŠTINA
- ARHEOLOŠKO PODRUČJE (A - uložnici zaštite, B - građevinske zaštite)
- ARHEOLOŠKI LOKALITET
- POPUŠNA OBRADITELJSKO-KRAJOLRAZNA GRAĐEVNA NASELJA
- SLOŠKOG NASELJA
- POPUŠNA OBRADITELJSKO-KRAJOLRAZNA SKLOP
- POPUŠNA GRAĐEVNA
- CIVILNA - STAMBENA NAMJENA / JAVNE NAMJENE
- CIVILNA - KAŠTEL-OVORAC / GOSPODARSKA NAMJENA
- SAKRALNA (škola i kapela) / (kaplica-pokonač, pokonač i raspela)
- JAVNA PLASTIKA
- MEMORIJALNO PODRUČJE / SPOMENIK OBJEKTI-OBLJEŠJE

3.1.2. PODRUČJA POSEBNIH OGRANIČENJA U KORIŠTENJU

- KRAJOLRAZ
- OSOBITO VRIJEDAN PREDJEL - PRIRODNI KRAJOLRAZ
- OSOBITO VRIJEDAN PREDJEL - KULTURNI KRAJOLRAZ
- VIDIKOVAC
- ILIC
- IZOBILJEŽENA MOB (za povratno rađanje od 100 godina) (VII i VIII stupnja MGS (ispisane))
- SILIZIMOTERITORSKI AKTIVNI NASLEDI
- AKTIVNO ILMIOGUĆE KLIŠTEL - OROH
- PODRUČJE UGROŽENO ERUZIOM
- PRIJELIHO NESTABILNA PODRUČJA
- ISTRAŽNI PROSTOR MINERALNE SIROVINE
- GRANICA LOVIŠTA I UZGAJALIŠTE DIVLJACIYOJE
- VOJNOBOSNO PODRUČJE
- VOJNOBOSNO PODRUČJE - I, II III (zona zaštite (IZ - Lovišta))
- POTIČIALNO UJEL VOJNOBOSNO PODRUČJE
- VODOTOK II III kategorije
- POPLAVNO PODRUČJE
- ZAŠTITNE I SIGURNOSNE ZONE OBJEKATA POSEBNE NAMJENE
- ZONA ZABRANJENE IZGADAJNE 1-11 BHOVAJNE OZNAKE LOKACIJA
- ZONE OGRANIČENE IZGADAJNE
- ZONE IZ ODOBRE KONTROLIRANE IZGADAJNE
- ZNAČAJNA LUKA ZAGREB
- POVRŠNE OGRANIČENJA - IZGADAJNA

3.2. PODRUČJA PRIMJENE POSEBNIH MJERA UREĐENJA I ZAŠTITE

3.2.1. UREĐENJE ZEMLJIŠTA

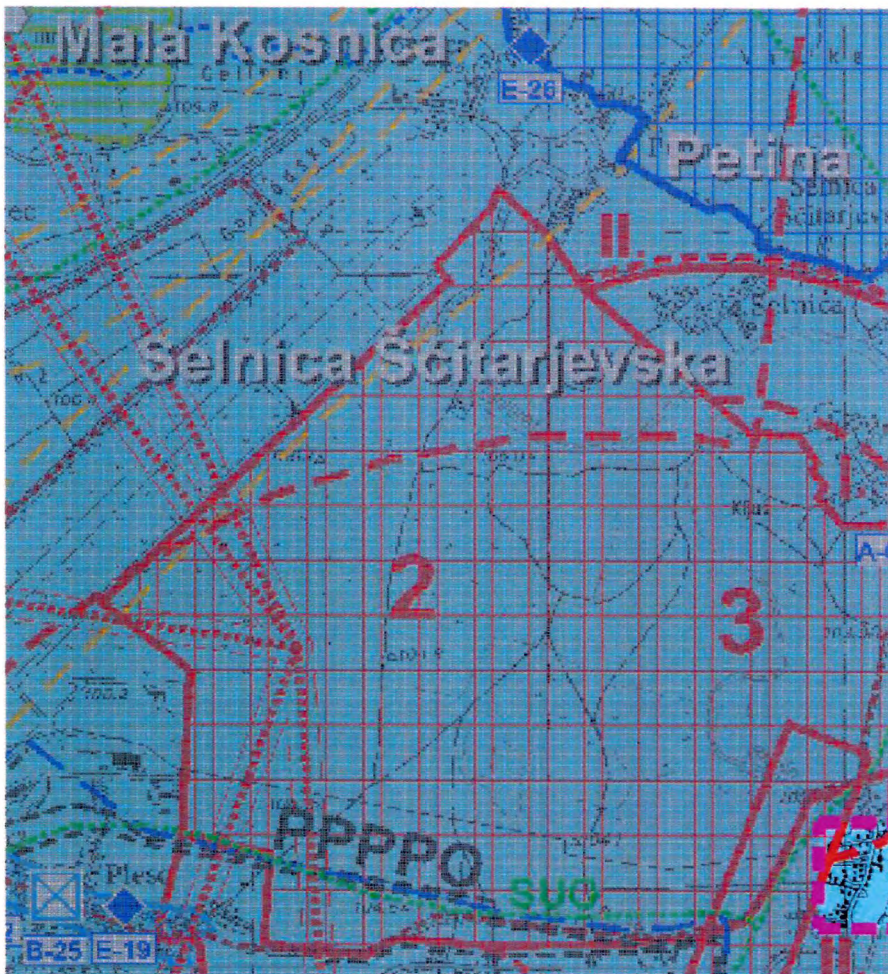
- HYDROMELIORACIJA

3.2.2. ZAŠTITA POSEBNIH VRIJEDNOSTI I OBLJEŠJA

- SANACIJA PODRUČJA UGROŽENOG BUKOM
- SANACIJA ODLAGALIŠTA KOMUNALNOG OTPADA I ILEGALNO ODLAGALIŠTA
- SANACIJA EKSPLOATACIONOG POLJA I ILEGALNE "ŠLJUNČARE"

3.2.3. PODRUČJA I DIOLOVI PRIMJENE PLANSKIH MJERA ZAŠTITE

- OBHVAJAT OBVEZNE IZRADBE PROSTORNOG PLANA UŽEG-PODRUČJA (GUP - generalni urbanistički plan, UPU - urbanistički plan uređenja, UPUJ - detaljni plan uređenja)
- ZNAČAJNA IZAJMAT POTIČIALNE PRODUKCIJE PROČELNE IZJEGLAJNA OKOLIŠ (SUO - studije utjecaja na okoliš - izvješće i izjava o utjecaju na okoliš)



PROČELNICA ODJELA
 Zdenka Cvahte, dipl.ing. arh.

Zdenka Cvahte