

# Tramway de l'agglomération Lyonnaise T6 Nord - Hôpitaux Est - La Doua

## AVANT-PROJET PLANS D'AMENAGEMENTS URBAINS

26 Novembre 2021

*Ces plans d'aménagements urbains reprennent les principes d'insertion proposés à travers les plans "d'insertion et usages" livrés le 1er octobre 2021.*

*Ils intègrent les conclusions issues des différents ateliers de travail réalisés depuis (élus, riverains, associations, services techniques...) ainsi que la prise en compte des remarques du JPO QCT600001BEIK00858-B.*

*L'objectif de cette famille de plan est de présenter les l'aménagement de surface du projet à travers son insertion, les typologies de revêtements envisagées, les principales émergences (éclairage public, SLT, LAC, arceaux vélos) ainsi que les principes de végétalisations.*



Groupement de Maitrise d'œuvre générale



**gautier+conquet**  
architectes et paysagistes



PLANCHE 0	BOULEVARD PINEL	PLANCHE 210	RUE PAUL VERLAINE
PLANCHE 10	STATION HOPITAUX EST - PINEL	PLANCHE 220	STATION GRATTE-CIEL - ZOLA
PLANCHE 20	BOULEVARD PINEL	PLANCHE 230	RUE JEAN BOURGEY
PLANCHE 30	CHEMIN DU VINATIER	PLANCHE 240	STATION PARC DU CENTRE
PLANCHE 40	STATION KIMMERLING	PLANCHE 250	RUE BILLON
PLANCHE 50	ROUTE DE GENAS	PLANCHE 260	RUE BILLON
PLANCHE 60	ROUTE DE GENAS	PLANCHE 270	STATION SALENGRO
PLANCHE 70	ROUTE DE GENAS	PLANCHE 275	STATION SALENGRO
PLANCHE 75	ROUTE DE GENAS	PLANCHE 280	AVENUE ROGER SALENGRO
PLANCHE 80	STATION GARE DE VILLEURBANNE SUD	PLANCHE 290	AVENUE ROGER SALENGRO
PLANCHE 90	AVENUE GENERAL LECLERC	PLANCHE 300	RUE SPREAFICO
PLANCHE 92	LIGNE T3 & RHONEXPRESS	PLANCHE 310	AVENUE GASTON BERGER
PLANCHE 94	LIGNE T3 & RHONEXPRESS	PLANCHE 320	STATION LA DOUA - GASTON BERGER
PLANCHE 100	AVENUE GENERAL LECLERC	PLANCHE 330	LIGNE T1
PLANCHE 110	AVENUE GENERAL LECLERC	PLANCHE 340	LIGNE T1
PLANCHE 115	PLACE JULES GRANDCLEMENT		
PLANCHE 120	STATION PLACE GRANDCLEMENT		
PLANCHE 130	PLACE JULES GRANDCLEMENT		
PLANCHE 140	RUE JEAN JAURES		
PLANCHE 150	STATION SAINT-EXUPERY		
PLANCHE 155	STATION SAINT-EXUPERY		
PLANCHE 160	AVENUE ANTOINE DE SAINT-EXUPERY		
PLANCHE 170	RUE FLORIAN		
PLANCHE 180	STATION VERLAINE - TOLSTOI		
PLANCHE 190	RUE PAUL VERLAINE		
PLANCHE 200	STATION HOTEL DE VILLE - TNP		

		*	*	*	*
		*	*	*	*
		*	*	*	*
		*	*	*	*
		*	*	*	*
		*	*	*	*
		*	*	*	*
		*	*	*	*
		*	*	*	*
A	26/11/21	Rendu AVP Provisoire	RSE	MLA/BSA	SRO
INDICE	DATE	COMMENTAIRES	ETABLI	VÉRIFIÉ	APPROUVÉ

SYTRAL T 6 NORD



**gautier+conquet**  
architectes et paysagistes


## PLAN DE SYNTHESE DES AMENAGEMENTS URBAINS

Code Projet	Repère géographique	Domaine et sous domaine	Sujet	Emetteur	Type de document	Chrono	Indice
<b>QC</b>	<b>T6000</b>	<b>60</b>	<b>B</b>	<b>EI</b>	<b>P</b>	<b>00809</b>	<b>A</b>

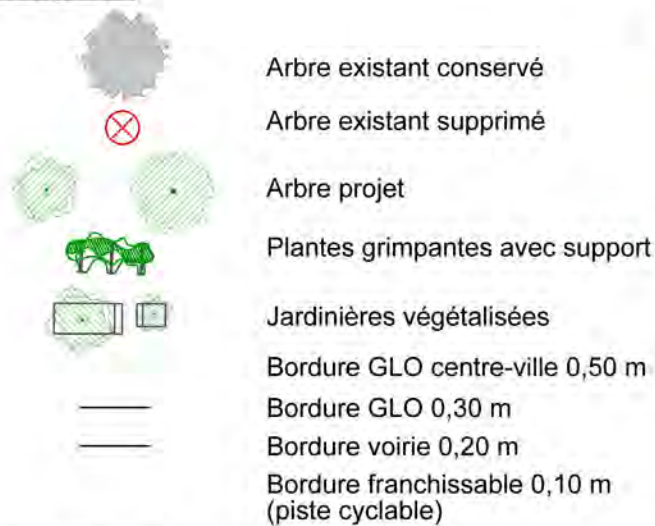


# LEGENDES

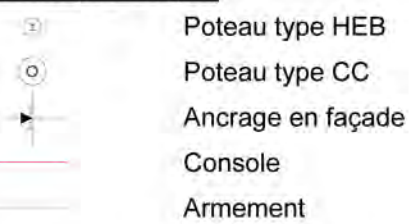
## Tracé



## Aménagement



## Lignes Aériennes de Contact



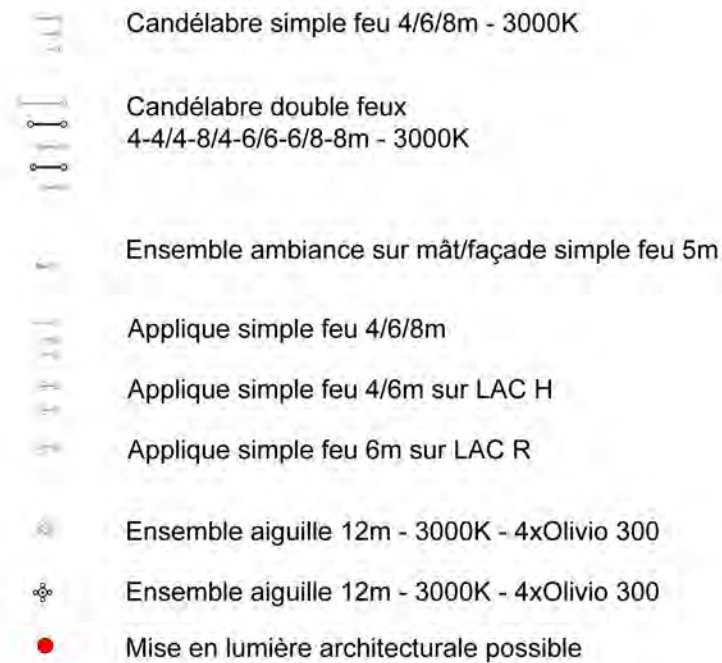
## Mobilier



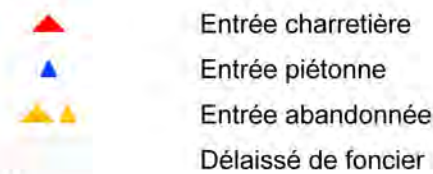
## Signalisation Verticale



## Eclairage Public



## Foncier et accès



## Revêtements

### Plateforme



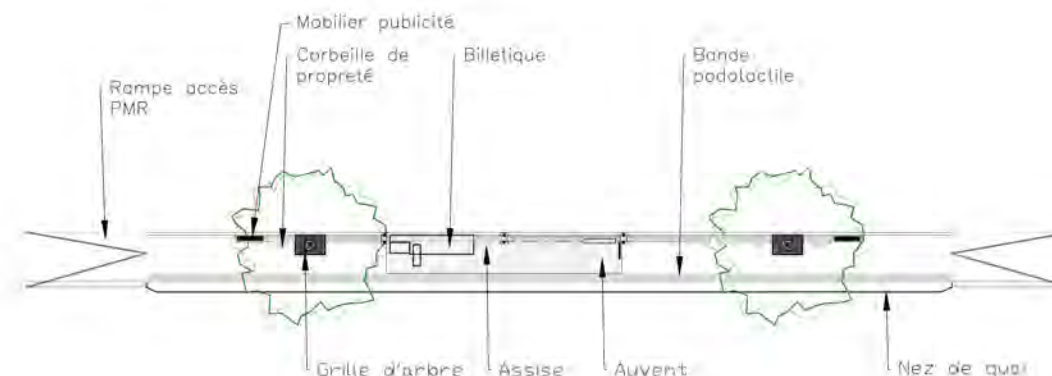
### Espace public



### Plantations



### Places de stationnement



Tramway de l'agglomération Lyonnaise - T6 Nord - Hôpitaux Est - La Doua

Groupement de Maitrise d'œuvre générale

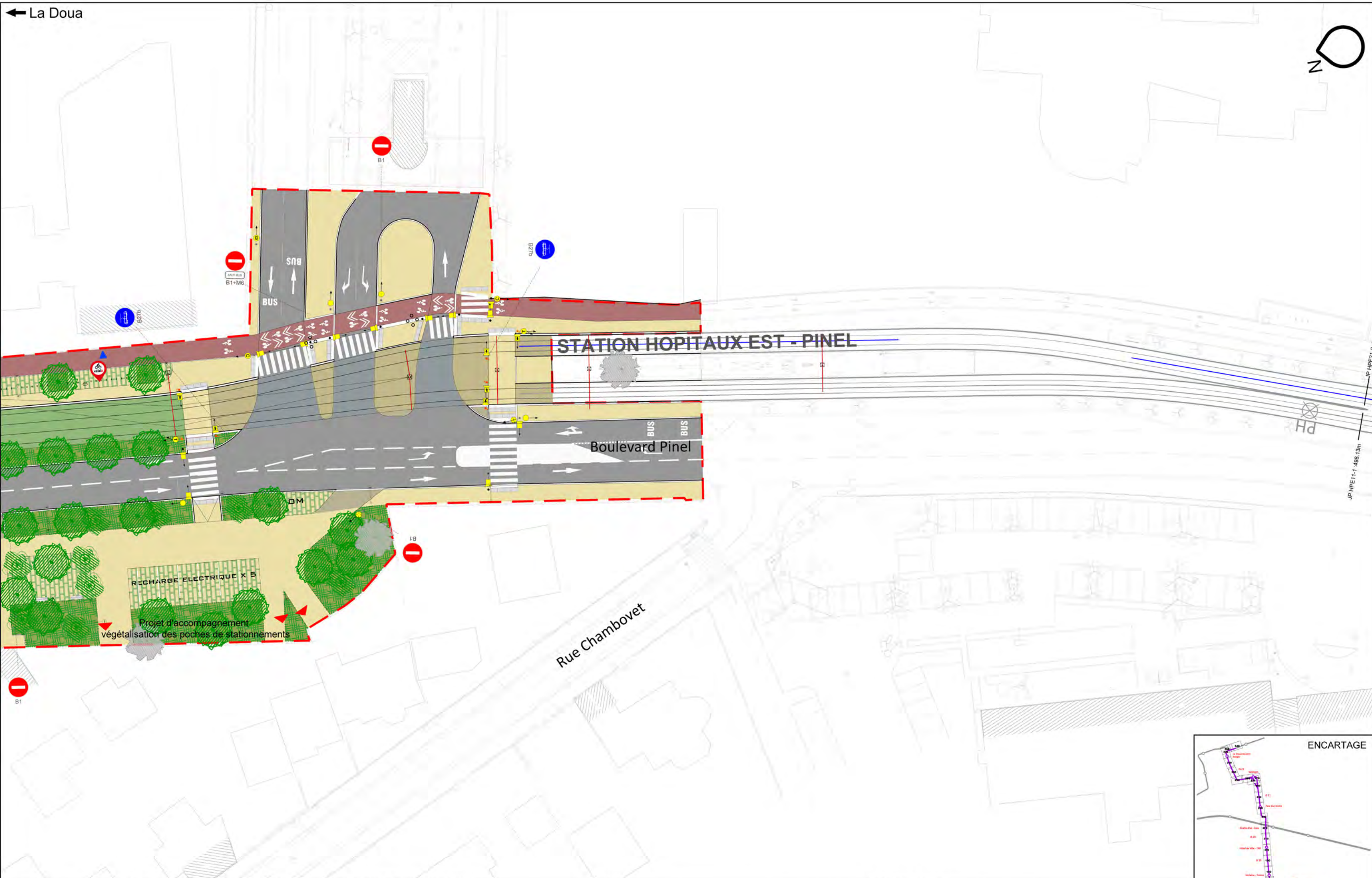


AVANT PROJET

PLAN DE SYNTHESE DES AMENAGEMENTS URBAINS

Codé Projet	Repère géographique	Domaine et sous domaine	Sujet	Emetteur	Type de document	Chrono	Indice
QC	T6000	60	B	EI	P	00809	A





Tramway de l'agglomération Lyonnaise - T6 Nord - Hôpitaux Est - La Doua

Groupeement de Maitrise d'œuvre générale



AVANT PROJET

PLAN DE SYNTHÈSE DES AMÉNAGEMENTS URBAINS

PLANCHE 10

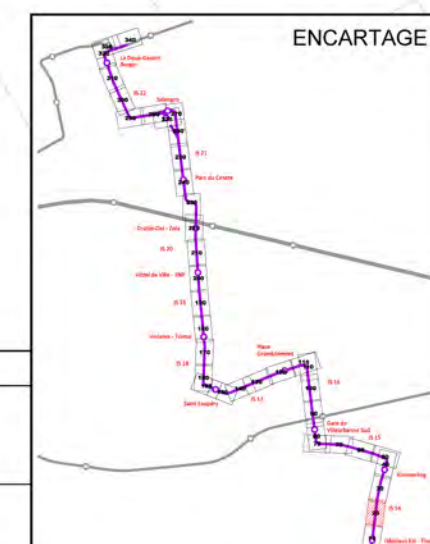
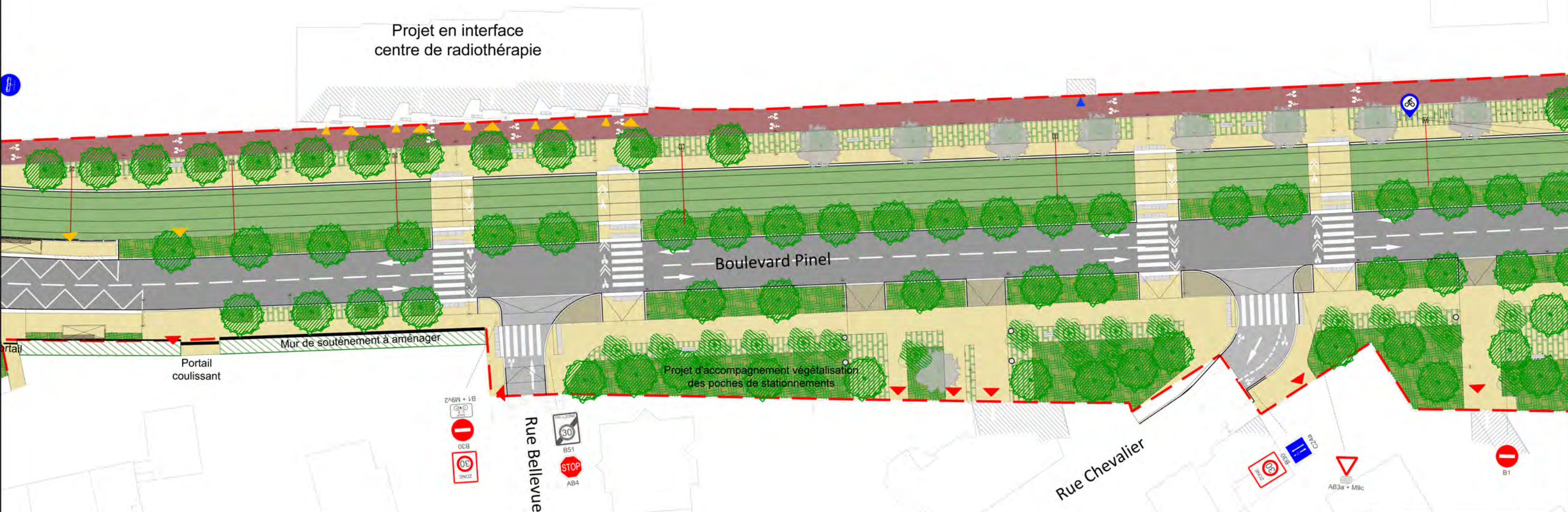
STATION HOPITAUX EST - PINEL

Echelles:  
A1 1/250  
A3 1/500

Echelle graphique  
0m 5m 10m

Code Projet	Repère géographique	Domaine et sous domaine	Sujet	Emetteur	Type de document	Chrono	Indice
QC	T6000	60	B	EI	P	00809	A





Tramway de l'agglomération Lyonnaise - T6 Nord - Hôpitaux Est - La Doua

Groupement de Maitrise d'œuvre générale



AVANT PROJET

PLAN DE SYNTHÈSE DES AMÉNAGEMENTS URBAINS

PLANCHE 20

BOULEVARD PINEL

Echelles:  
A1 1/250  
A3 1/500

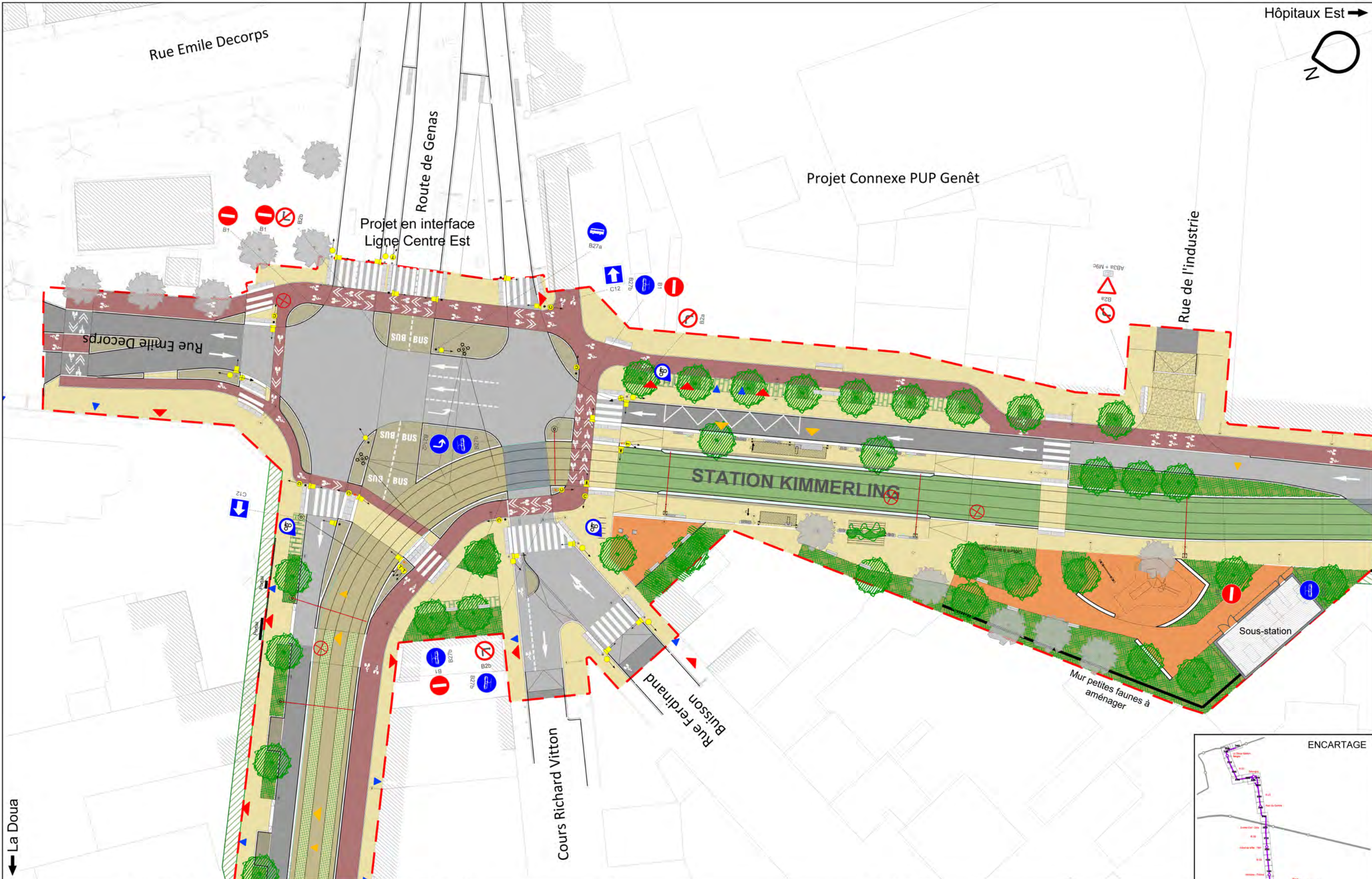
Echelle graphique  
0m 5m 10m

Code Projet	Repère géographique	Domaine et sous domaine	Sujet	Emetteur	Type de document	Chrono	Indice
QC	T6000	60	B	EI	P	00809	A









Tramway de l'agglomération Lyonnaise - T6 Nord - Hôpitaux Est - La Doua

Groupement de Maitrise d'œuvre générale



AVANT PROJET

PLAN DE SYNTHÈSE DES AMÉNAGEMENTS URBAINS

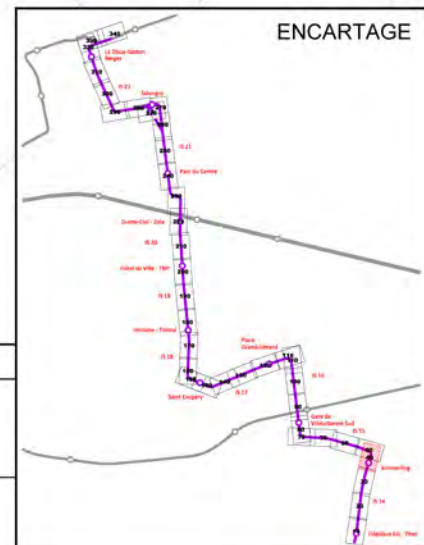
PLANCHE 40

STATION KIMMERLING

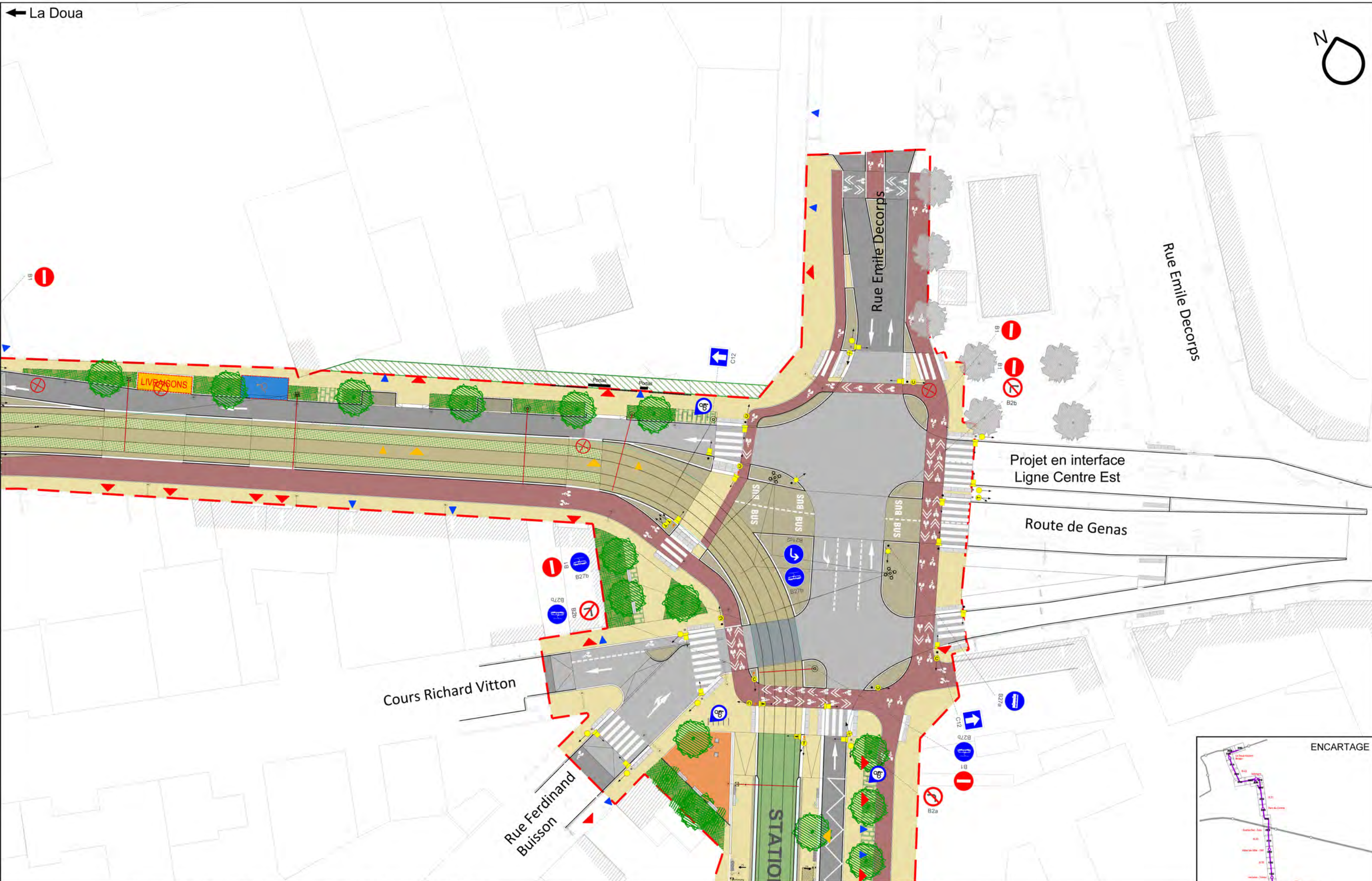
Echelles:  
A1 1/250  
A3 1/500

Echelle graphique  
0m 5m 10m

Code Projet	Repère géographique	Domaine et sous domaine	Sujet	Emetteur	Type de document	Chrono	Indice
QC	T6000	60	B	EI	P	00809	A







Projet en interface  
Ligne Centre Est

Route de Genas

Cours Richard Vitton

Rue Ferdinand  
Buisson

AVANT PROJET  
PLAN DE SYNTHESE DES AMENAGEMENTS URBAINS  
PLANCHE 50  
ROUTE DE GENAS

Tramway de l'agglomération Lyonnaise - T6 Nord - Hôpitaux Est - La Doua

Groupeement de Maitrise d'œuvre générale

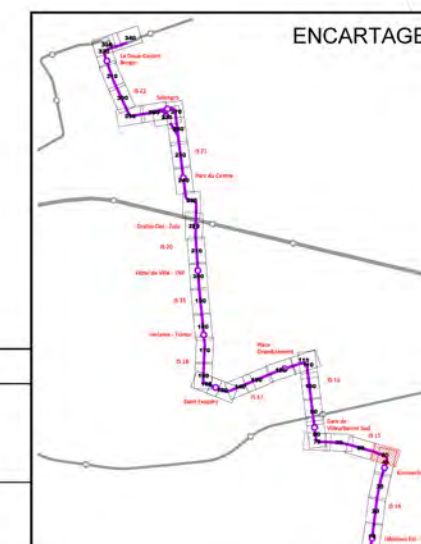
**SYTRAL** **T6** **6** **NORD**  
**T6N** **egis** **INGÉROP** **gautier+conquet**  
architectes et paysagistes

Echelles:  
A1 1/250  
A3 1/500

Echelle graphique  
0m 5m 10m

Code Projet	Repère géographique	Domaine et sous domaine	Sujet	Emetteur	Type de document	Chrono	Indice
QC	T6000	60	B	EI	P	00809	A

ENCARTAGE







Tramway de l'agglomération Lyonnaise - T6 Nord - Hôpitaux Est - La Doua

Groupement de Maitrise d'œuvre générale



AVANT PROJET

PLAN DE SYNTHÈSE DES AMÉNAGEMENTS URBAINS

PLANCHE 60

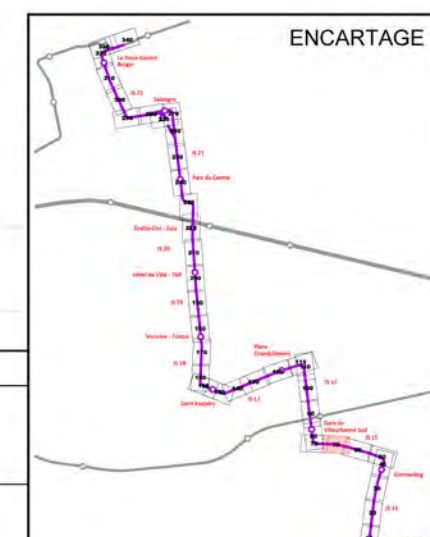
ROUTE DE GENAS

Echelles:  
A1 1/250  
A3 1/500

Echelle graphique  
0m 5m 10m

Code Projet	Repère géographique	Domaine et sous domaine	Sujet	Emetteur	Type de document	Chrono	Indice
QC	T6000	60	B	EI	P	00809	A





Tramway de l'agglomération Lyonnaise - T6 Nord - Hôpitaux Est - La Doua

Groupement de Maitrise d'œuvre générale




AVANT PROJET

PLAN DE SYNTHÈSE DES AMÉNAGEMENTS URBAINS

PLANCHE 70

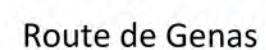
ROUTE DE GENAS

Echelles:  
A1 1/250  
A3 1/500



Code Projet	Repère géographique	Domaine et sous domaine	Sujet	Emetteur	Type de document	Chrono	Indice
QC	T6000	60	B	EI	P	00809	A



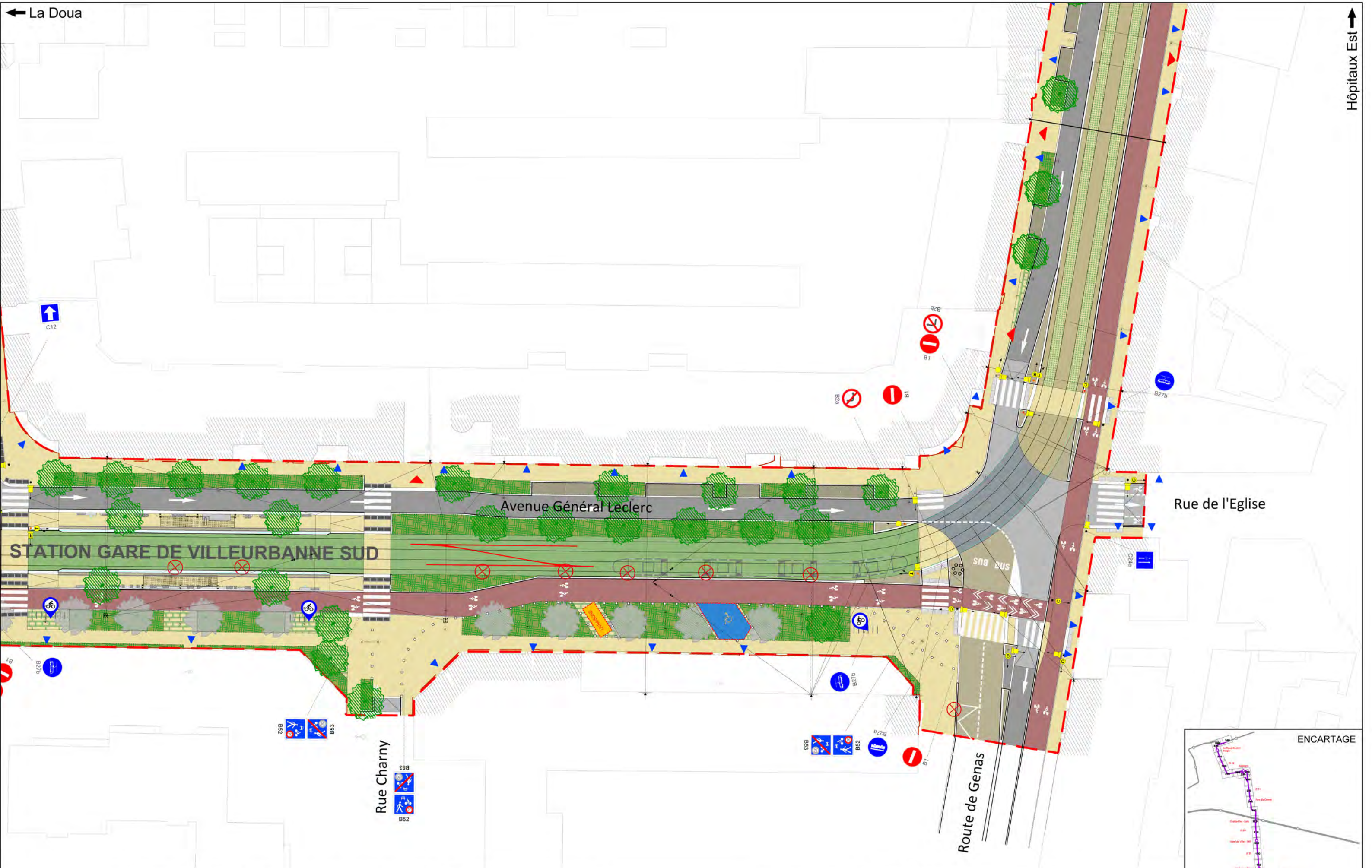


Rue de l'Eglise

LIVRAISONS







← La Doua

Hôpitaux Est →

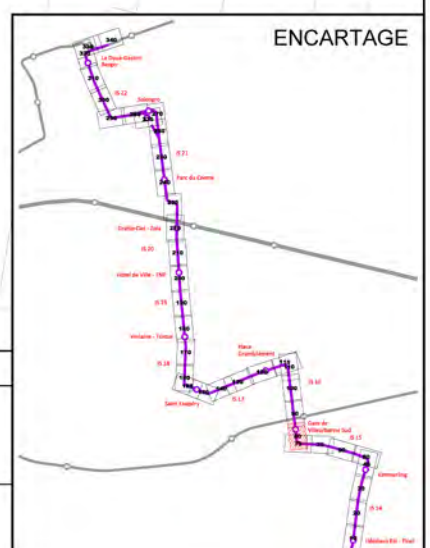
STATION GARE DE VILLEURBANNE SUD

Avenue Général Leclerc

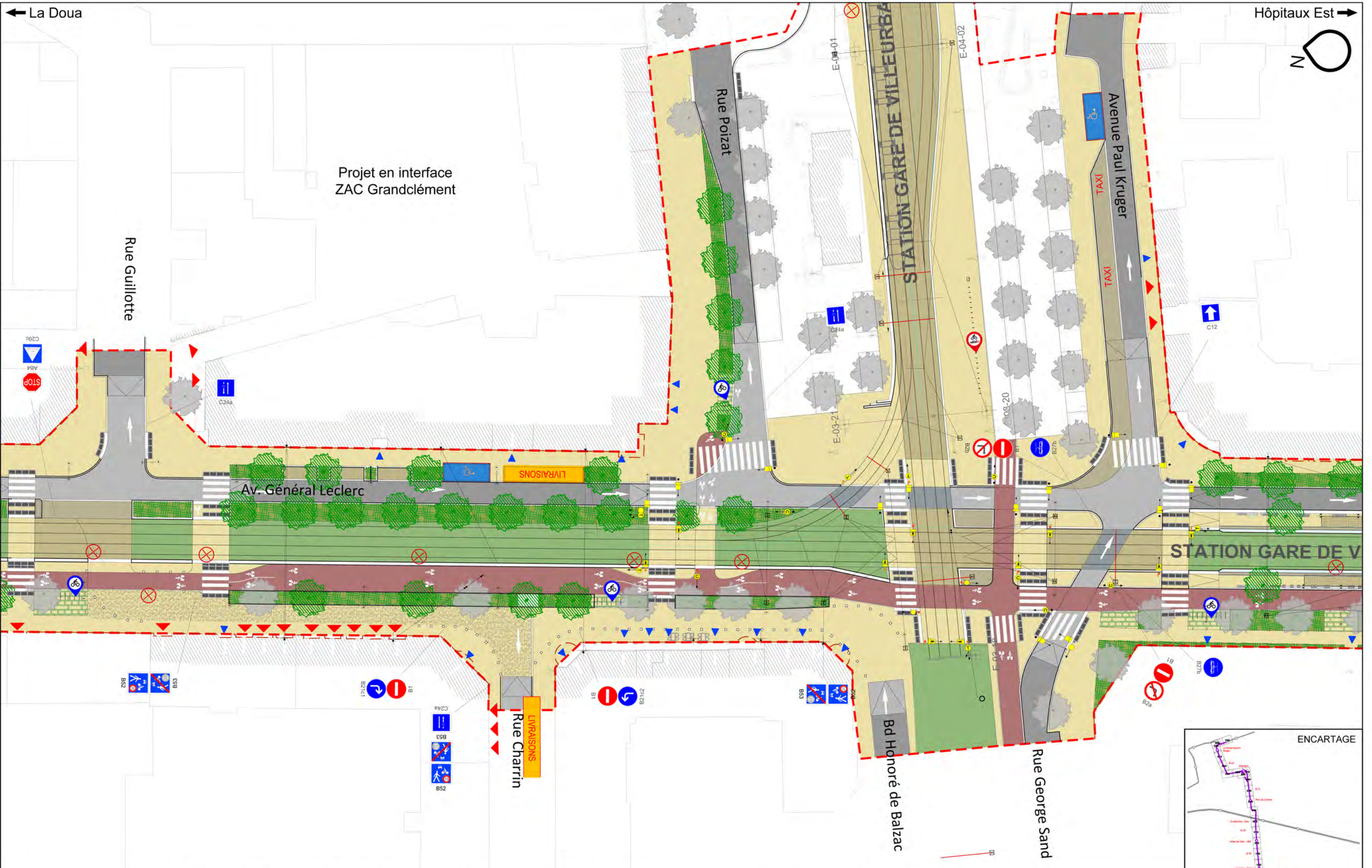
Rue de l'Eglise

Rue Charny

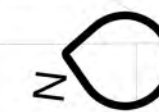
Route de Genas











Projet en interface  
ZAC Grandclément

Rue Antoine Primat

Av. Général Leclerc

LIVRAISONS

Tramway de l'agglomération Lyonnaise - T6 Nord - Hôpitaux Est - La Doua

Groupement de Maitrise d'œuvre générale



AVANT PROJET

PLAN DE SYNTHÈSE DES AMÉNAGEMENTS URBAINS

PLANCHE 100

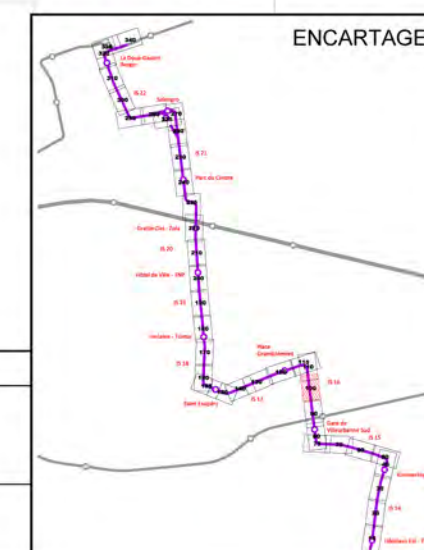
AVENUE GÉNÉRAL LECLERC

Echelles:  
A1 1/250  
A3 1/500

Echelle graphique  
0m 5m 10m

Code Projet	Repère géographique	Domaine et sous domaine	Sujet	Emetteur	Type de document	Chrono	Indice
QC	T6000	60	B	EI	P	00809	A

ENCARTAGE







Projet en interface  
ZAC Grandclément

Rue Léon Blum

Av. Général Leclerc

Projet en interface  
place Grandclément

← La Doua

Tramway de l'agglomération Lyonnaise - T6 Nord - Hôpitaux Est - La Doua

Groupement de Maitrise d'œuvre générale

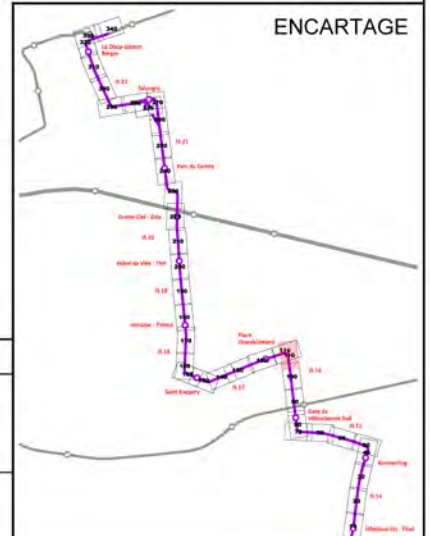


AVANT PROJET  
PLAN DE SYNTHÈSE DES AMÉNAGEMENTS URBAINS  
PLANCHE 110  
AVENUE GENERAL LECLERC

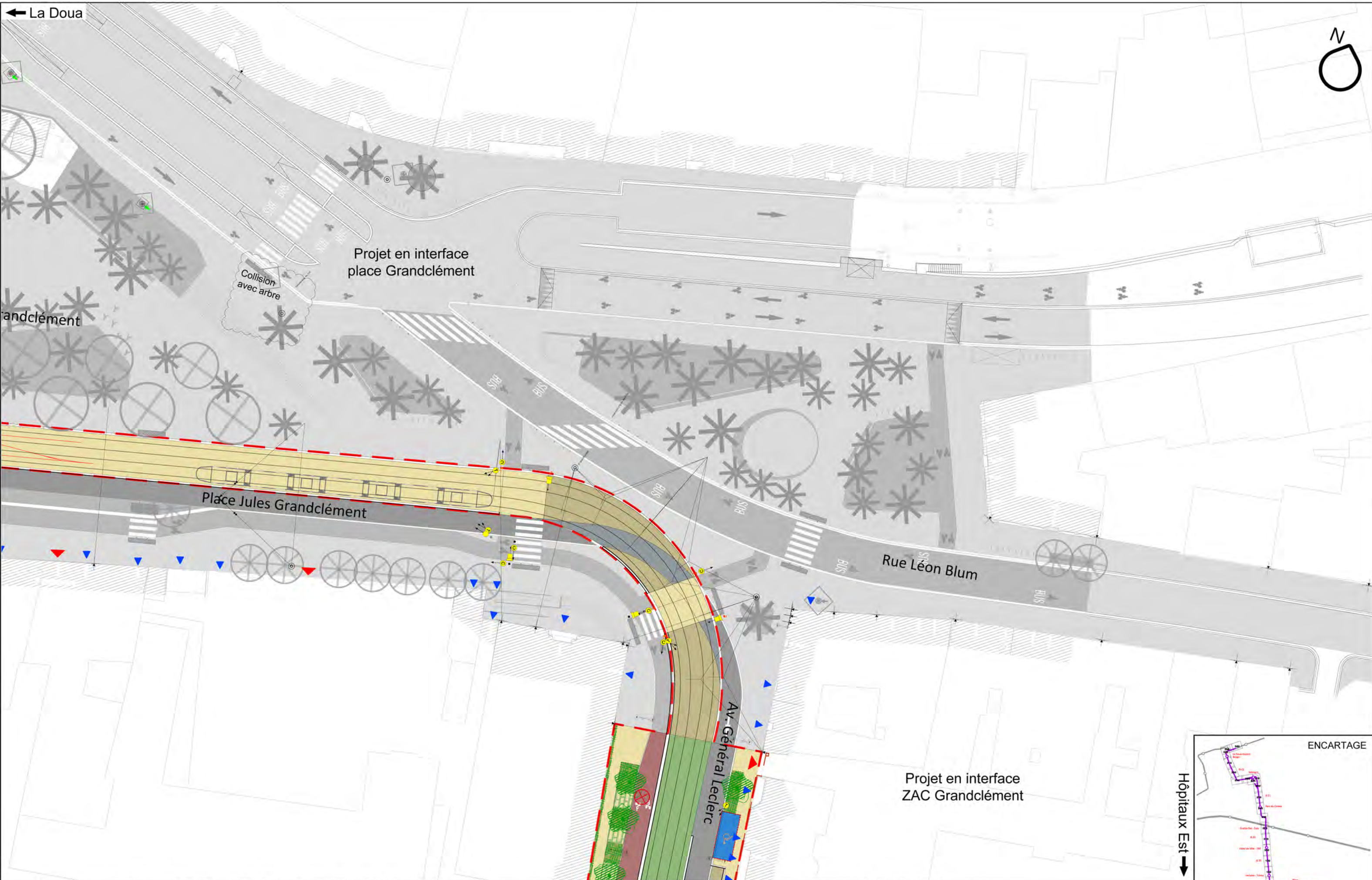
Echelles:  
A1 1/250  
A3 1/500

Echelle graphique  
0m 5m 10m

Code Projet	Repère géographique	Domaine et sous domaine	Sujet	Emetteur	Type de document	Chrono	Indice
QC	T6000	60	B	EI	P	00809	A







Tramway de l'agglomération Lyonnaise - T6 Nord - Hôpitaux Est - La Doua

Groupement de Maitrise d'œuvre générale



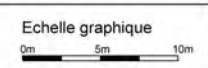
AVANT PROJET

PLAN DE SYNTHÈSE DES AMÉNAGEMENTS URBAINS

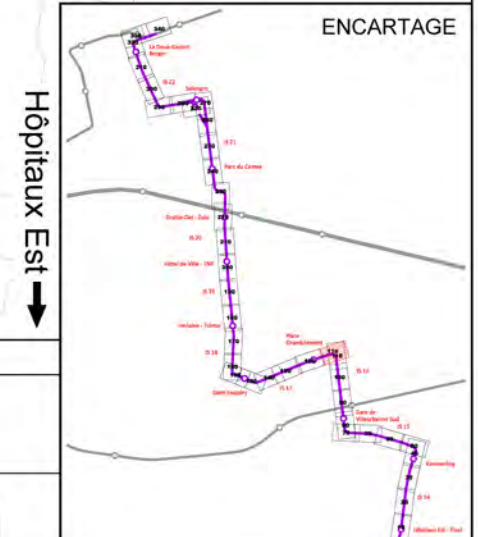
PLANCHE 115

PLACE JULES GRANDCLEMENT

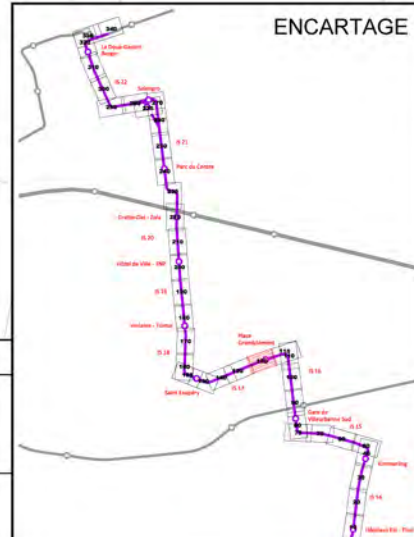
Echelles:  
A1 1/250  
A3 1/500



Code Projet	Repère géographique	Domaine et sous domaine	Sujet	Emetteur	Type de document	Chrono	Indice
QC	T6000	60	B	EI	P	00809	A







Tramway de l'agglomération Lyonnaise - T6 Nord - Hôpitaux Est - La Doua

Groupement de Maitrise d'œuvre générale



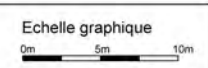
AVANT PROJET

PLAN DE SYNTHESE DES AMENAGEMENTS URBAINS

PLANCHE 120

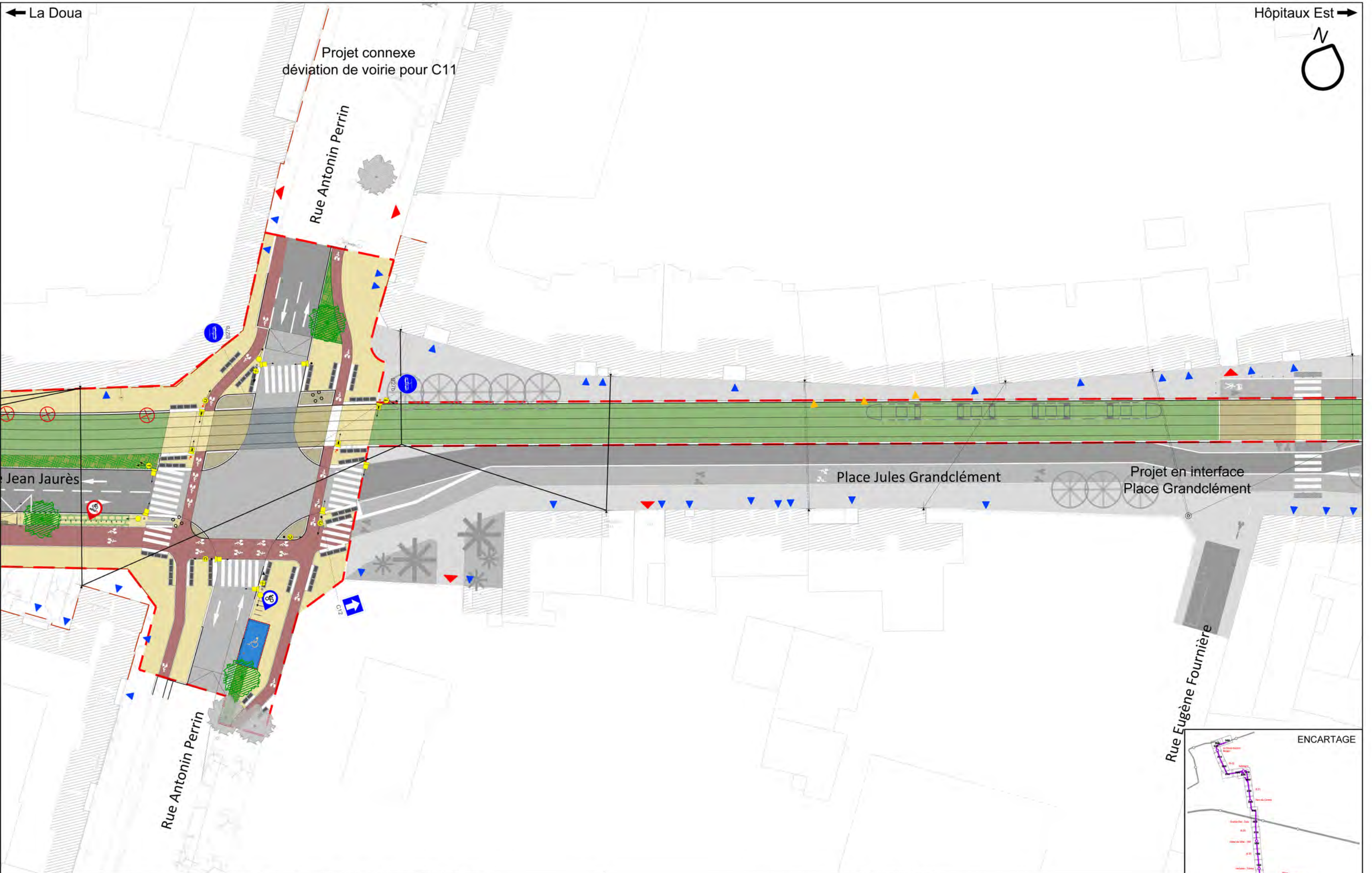
STATION PLACE GRANDCLEMENT

Echelles:  
A1 1/250  
A3 1/500

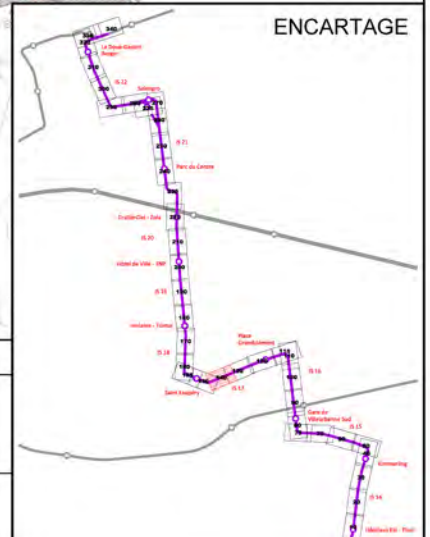


Code Projet	Repère géographique	Domaine et sous domaine	Sujet	Emetteur	Type de document	Chrono	Indice
QC	T6000	60	B	EI	P	00809	A

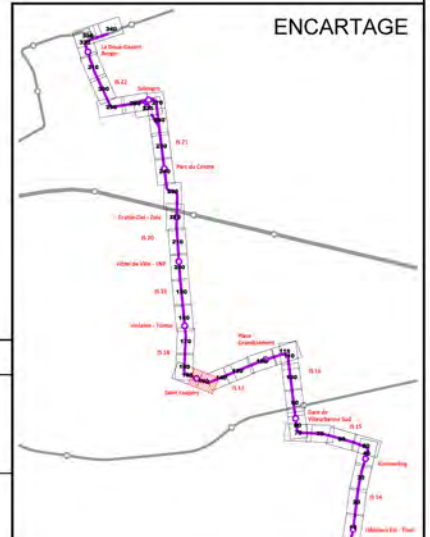














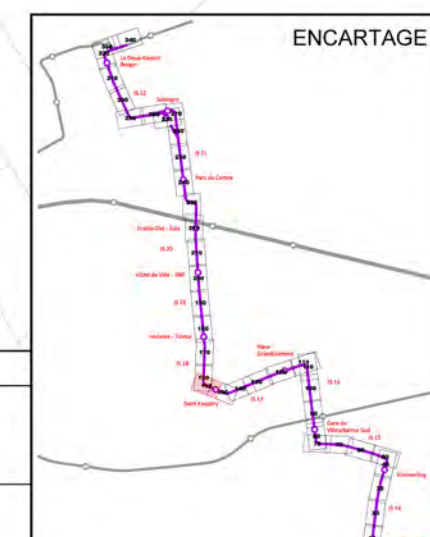


Av. Antoine de Saint-Exupéry

Rue Florian

STATION SAINT-EXUPÉRY

Av. A. de Saint-Exupéry



Tramway de l'agglomération Lyonnaise - T6 Nord - Hôpitaux Est - La Doua

Groupement de Maitrise d'œuvre générale



AVANT PROJET

PLAN DE SYNTHÈSE DES AMÉNAGEMENTS URBAINS

PLANCHE 155

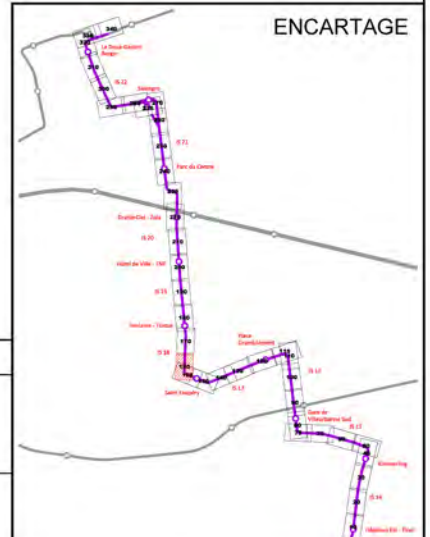
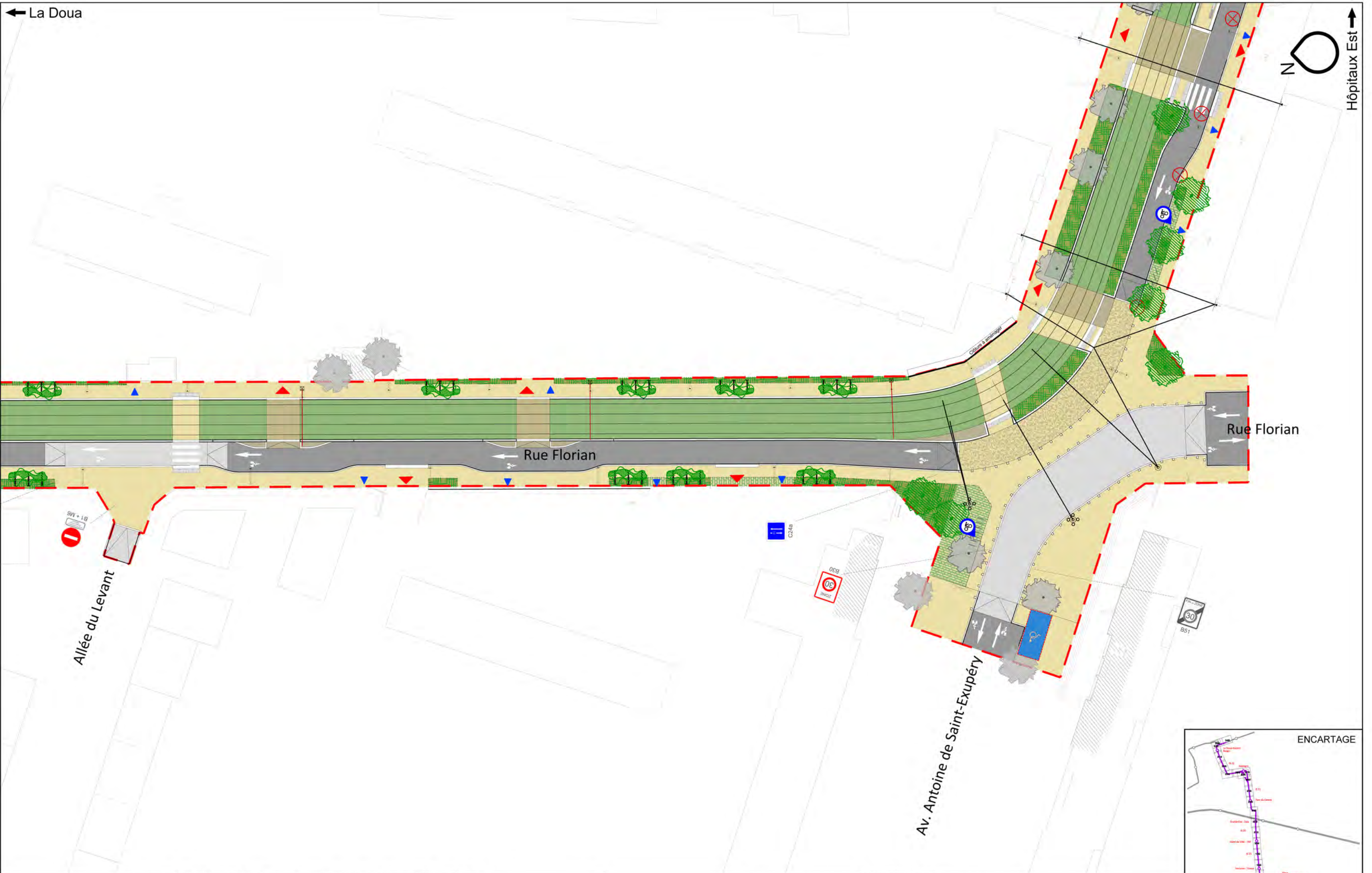
STATION SAINT-EXUPÉRY

Echelles:  
A1 1/250  
A3 1/500

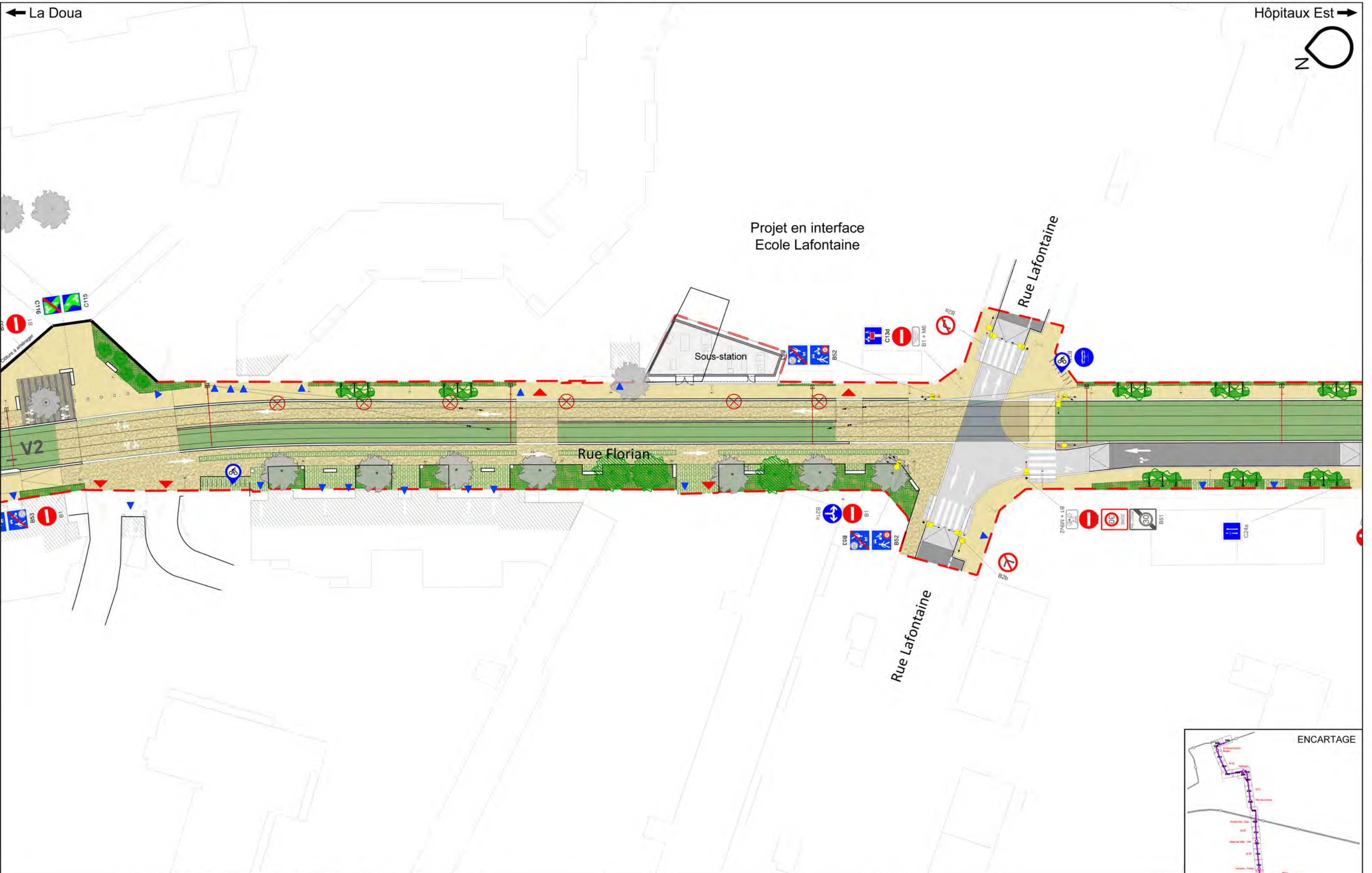
Echelle graphique  
0m 5m 10m

Code Projet	Repère géographique	Domaine et sous domaine	Sujet	Emetteur	Type de document	Chrono	Indice
QC	T6000	60	B	EI	P	00809	A









Tramway de l'agglomération Lyonnaise - T6 Nord - Hôpitaux Est - La Doua

Groupeement de Maitrise d'œuvre générale



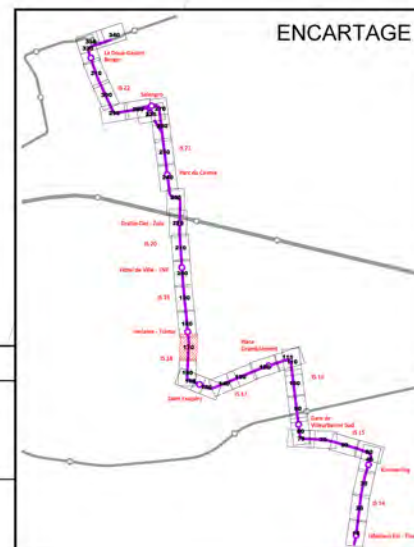
AVANT PROJET

PLAN DE SYNTHÈSE DES AMÉNAGEMENTS URBAINS  
PLANCHE 170  
RUE FLORIAN

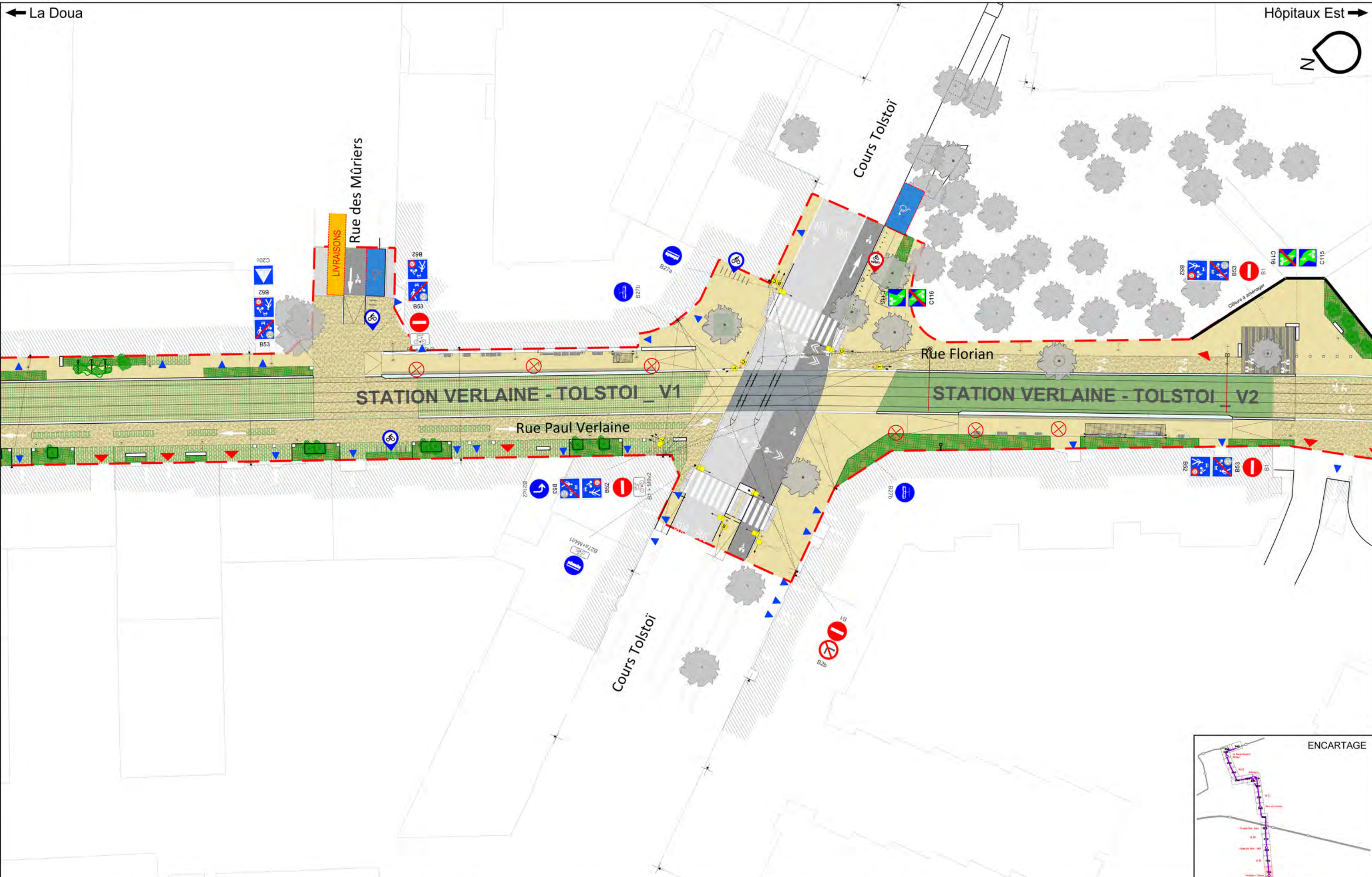
Echelles:  
A1 1/250  
A3 1/500

Echelle graphique  
0m 5m 10m

Code Projet	Repère géographique	Domaine et sous domaine	Sujet	Emetteur	Type de document	Chrono	Indice
QC	T6000	60	B	EI	P	00809	A







Tramway de l'agglomération Lyonnaise - T6 Nord - Hôpitaux Est - La Doua

Groupement de Maitrise d'œuvre générale



AVANT PROJET

PLAN DE SYNTHÈSE DES AMÉNAGEMENTS URBAINS

PLANCHE 180

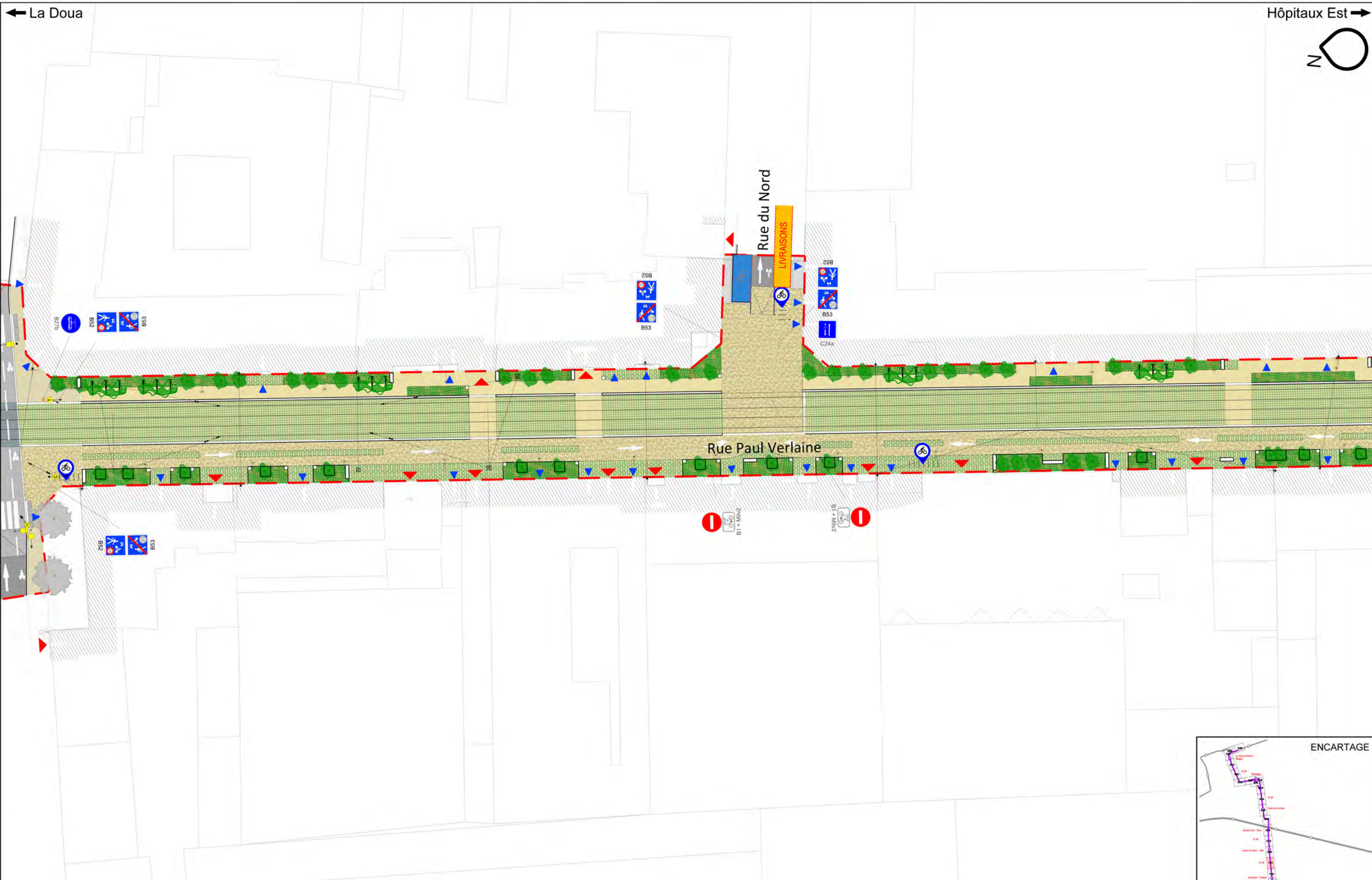
STATION VERLAINE - TOLSTOI

Echelles:  
A1 1/250  
A3 1/500

Echelle graphique  
0m 5m 10m

Code Projet	Repère géographique	Domaine et sous domaine	Sujet	Emetteur	Type de document	Chrono	Indice
QC	T6000	60	B	EI	P	00809	A





Tramway de l'agglomération Lyonnaise - T6 Nord - Hôpitaux Est - La Doua

Groupement de Maitrise d'œuvre générale



AVANT PROJET

PLAN DE SYNTHESE DES AMENAGEMENTS URBAINS

PLANCHE 190

RUE PAUL VERLAINE

Echelles:  
A1 1/250  
A3 1/500

Echelle graphique  
0m 5m 10m

Code Projet	Repère géographique	Domaine et sous domaine	Sujet	Emetteur	Type de document	Chrono	Indice
QC	T6000	60	B	EI	P	00809	A



STATION HÔTEL DE VILLE - TNP

Rue Paul Verlaine

Rue Louis Becker

Place du Docteur Lazare Goujon

Tramway de l'agglomération Lyonnaise - T6 Nord - Hôpitaux Est - La Doua

Groupement de Maitrise d'œuvre générale



SYTRAL T 6 NORD

AVANT PROJET

## PLAN DE SYNTHESE DES AMENAGEMENTS URBAINS

PLANCHE 200

STATION HOTEL DE VILLE - TNP

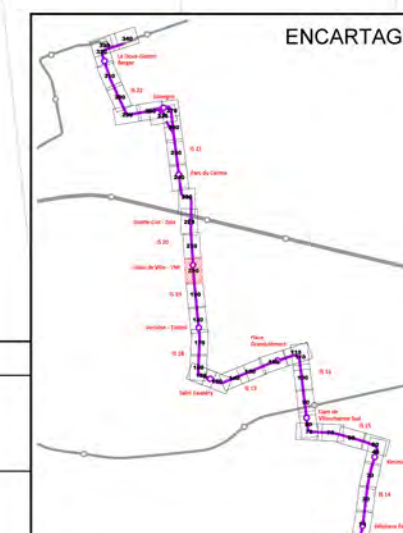
Echelle graphique

0m 5m 10m

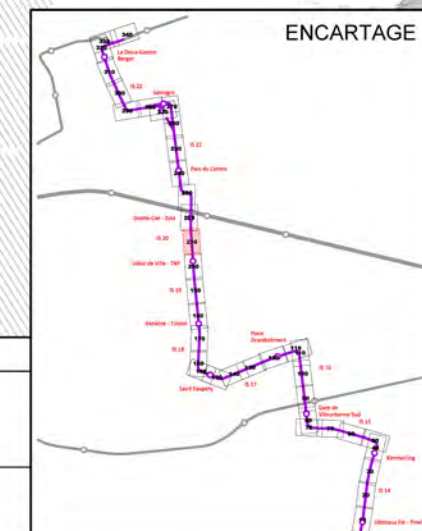
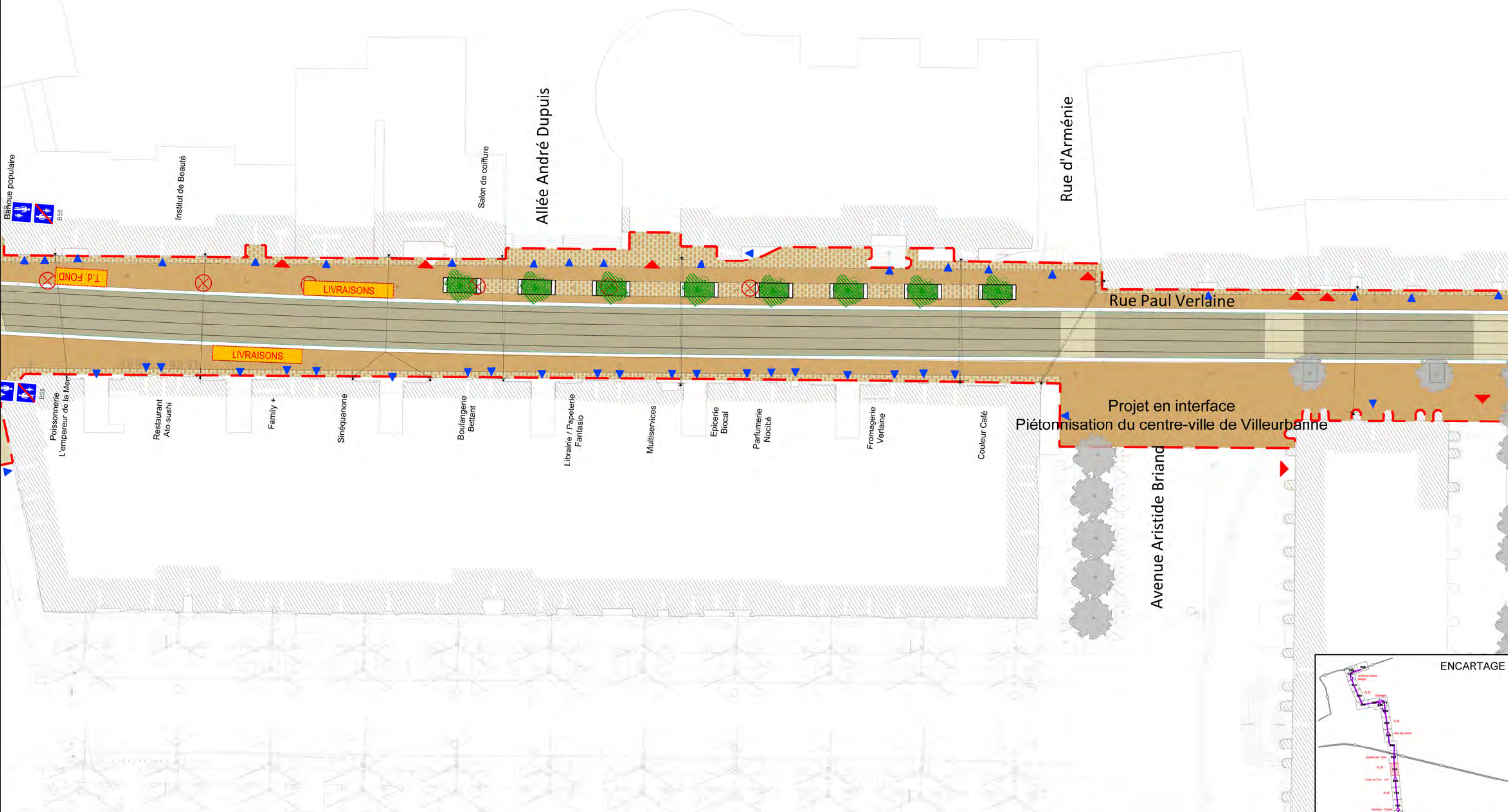
Indice

**A**

ENCARTAGE







Tramway de l'agglomération Lyonnaise - T6 Nord - Hôpitaux Est - La Doua

Groupement de Maitrise d'œuvre générale



AVANT PROJET

PLAN DE SYNTHESE DES AMENAGEMENTS URBAINS

PLANCHE 210

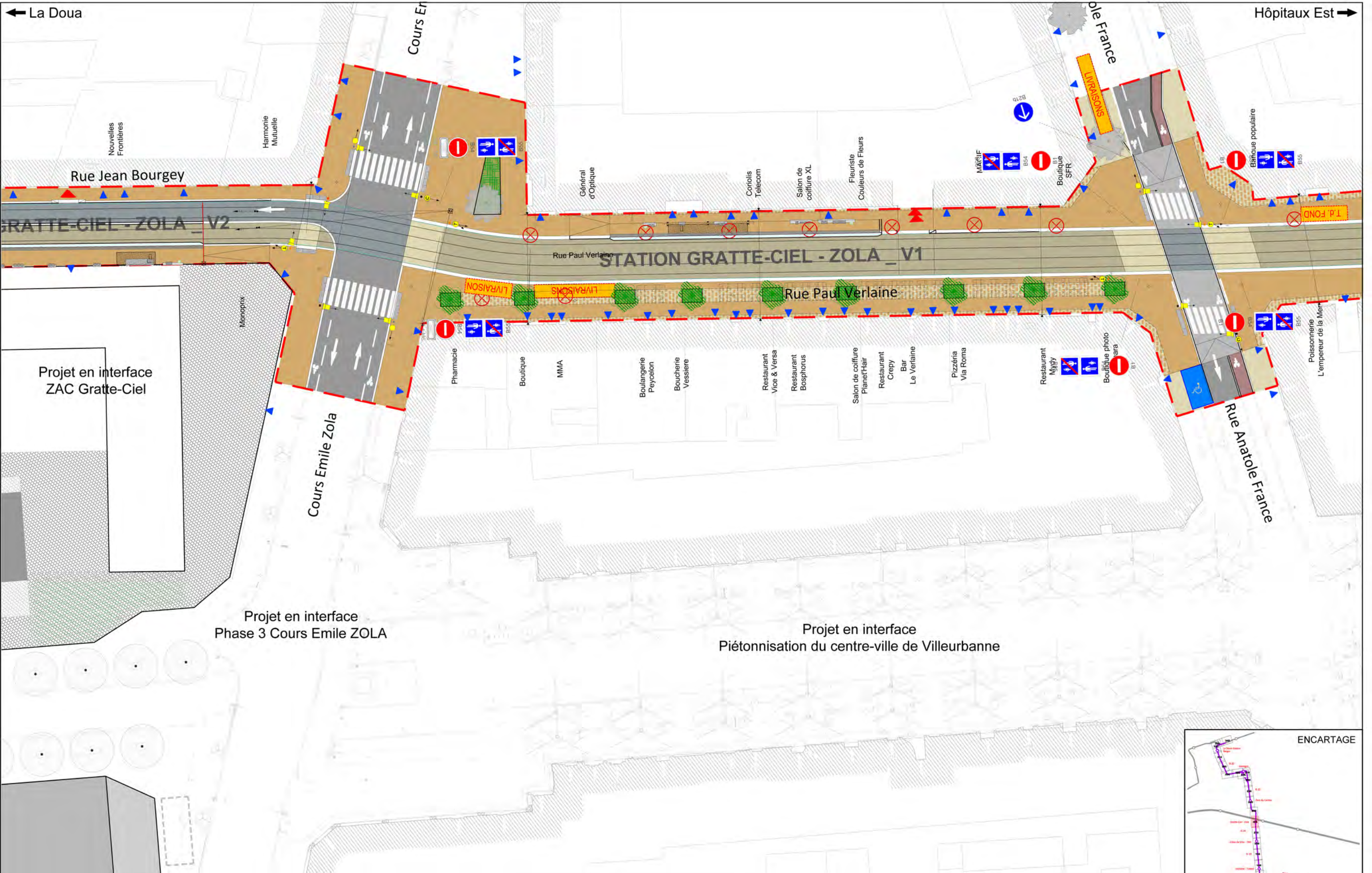
RUE PAUL VERLAINE

Echelles:  
A1 1/250  
A3 1/500

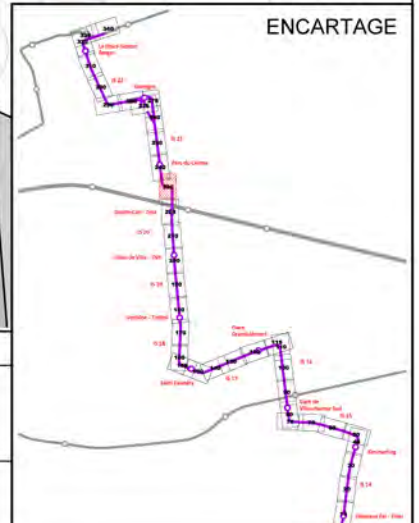
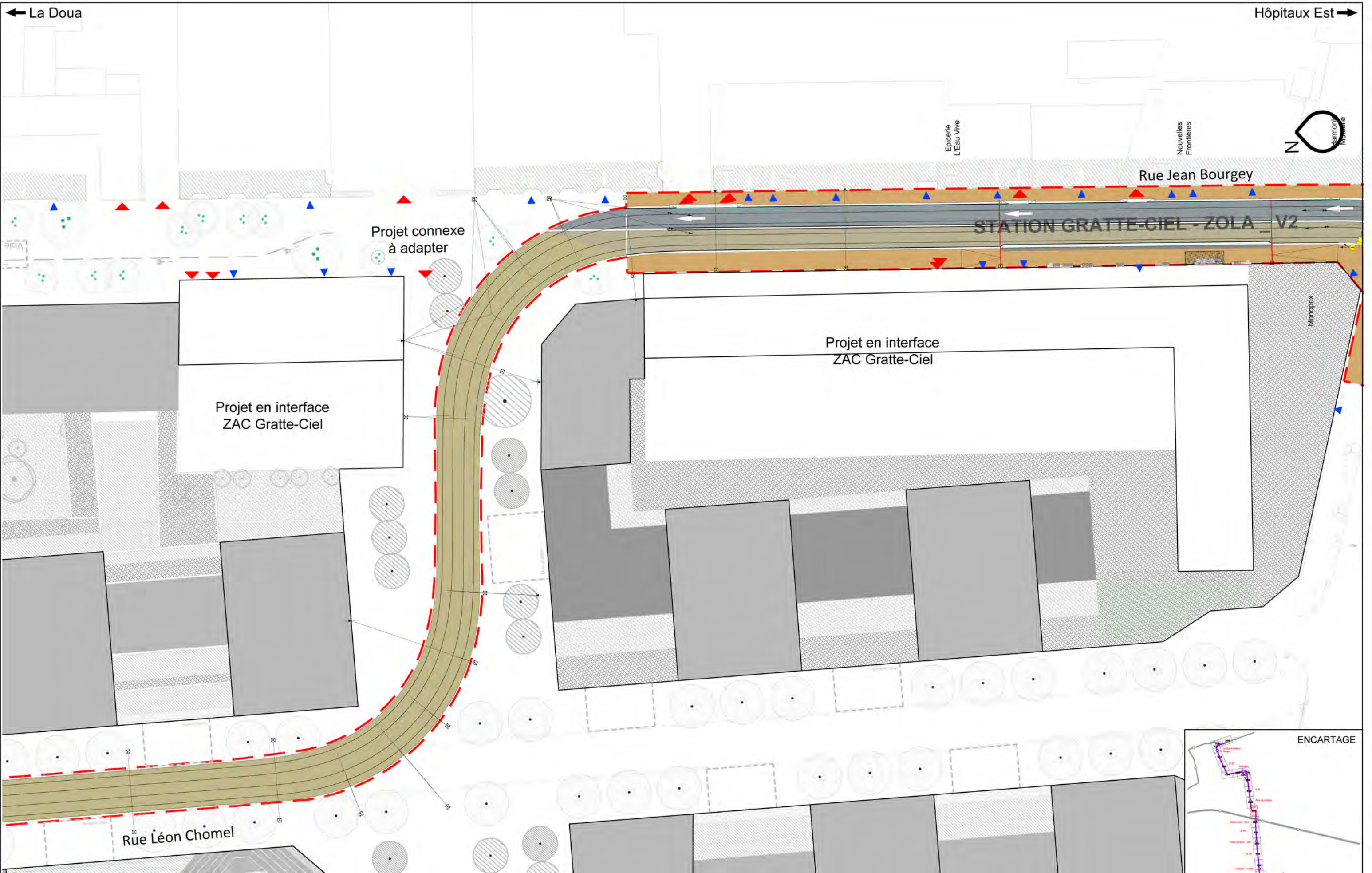
Echelle graphique  
0m 5m 10m

Code Projet	Repère géographique	Domaine et sous domaine	Sujet	Emetteur	Type de document	Chrono	Indice
QC	T6000	60	B	EI	P	00809	A

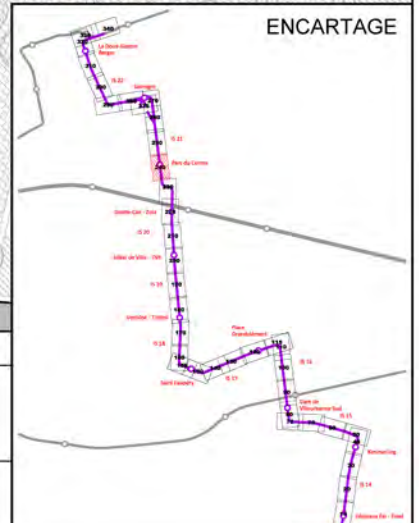
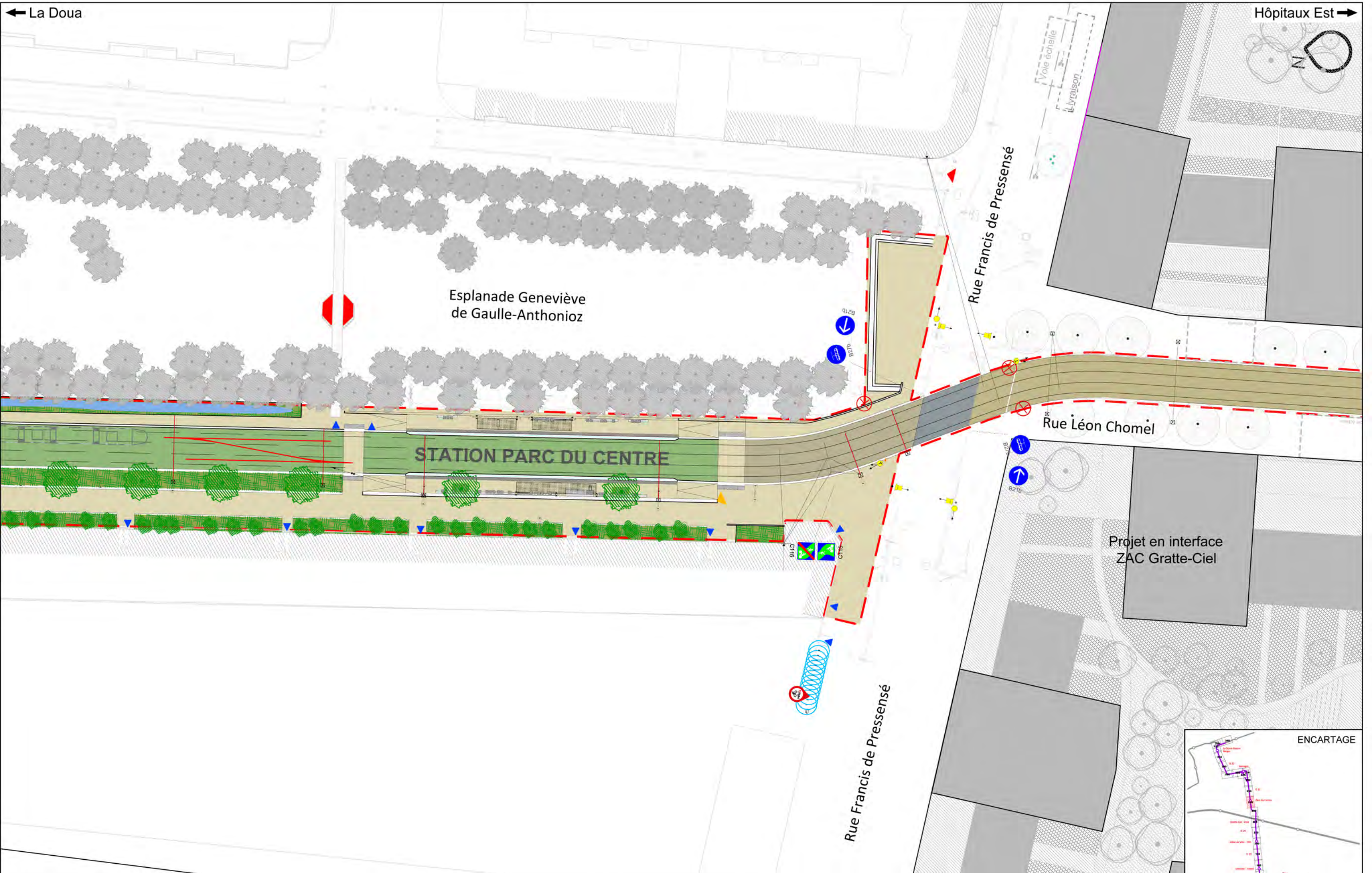




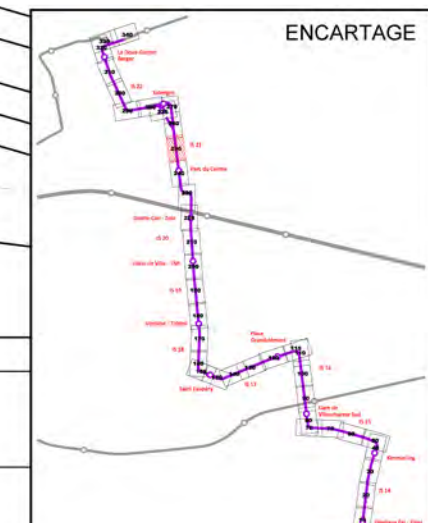
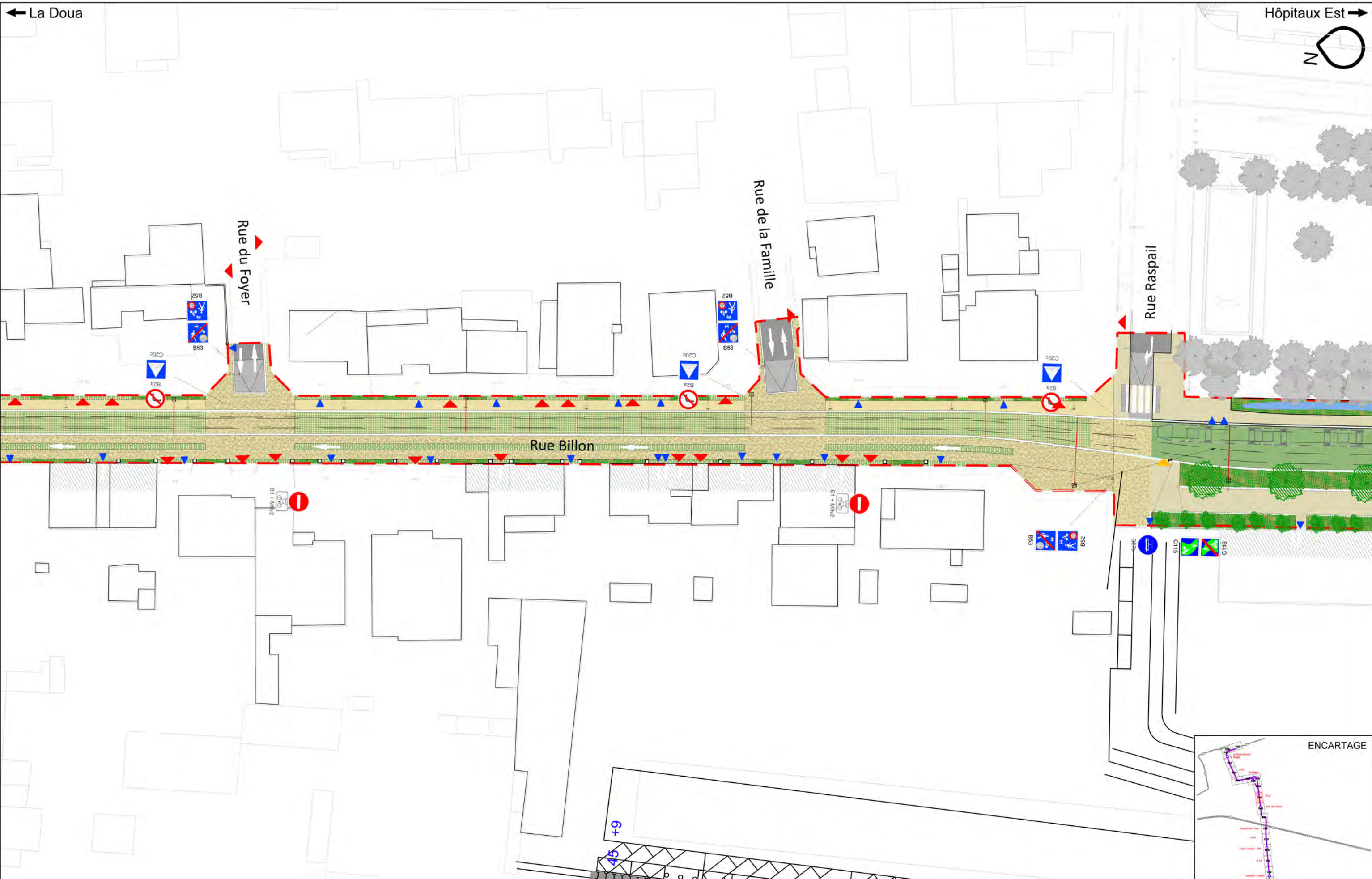












Tramway de l'agglomération Lyonnaise - T6 Nord - Hôpitaux Est - La Doua

Groupement de Maitrise d'œuvre générale



AVANT PROJET

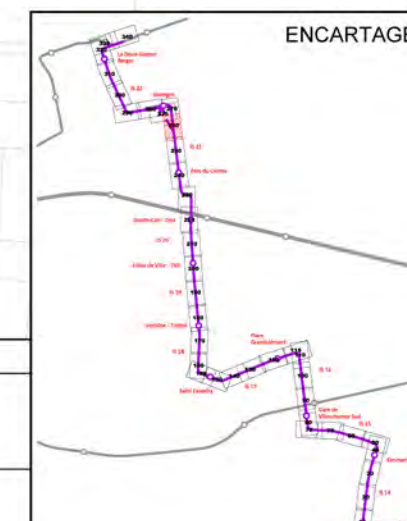
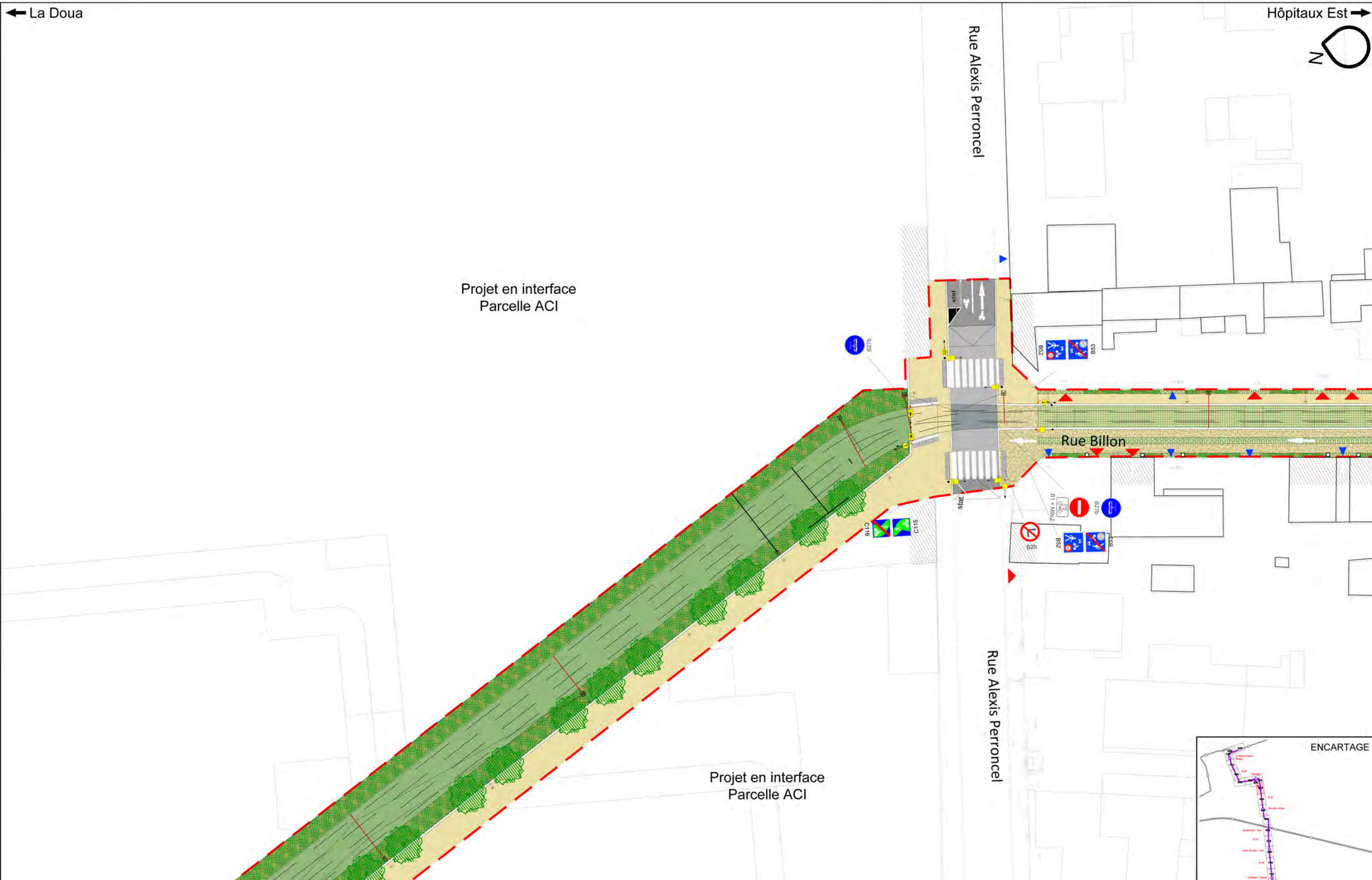
PLAN DE SYNTHÈSE DES AMÉNAGEMENTS URBAINS  
PLANche 250  
RUE BILLON

Echelles:  
A1 1/250  
A3 1/500

Echelle graphique  
0m 5m 10m

Code Projet	Repère géographique	Domaine et sous domaine	Sujet	Emetteur	Type de document	Chrono	Indice
QC	T6000	60	B	EI	P	00809	A





Tramway de l'agglomération Lyonnaise - T6 Nord - Hôpitaux Est - La Doua

Groupement de Maitrise d'œuvre générale



AVANT PROJET

PLAN DE SYNTHÈSE DES AMÉNAGEMENTS URBAINS  
PLANCHE 260  
RUE BILLON

Echelles:  
A1 1/250  
A3 1/500

Echelle graphique  
0m 5m 10m

Code Projet	Repère géographique	Domaine et sous domaine	Sujet	Emetteur	Type de document	Chrono	Indice
QC	T6000	60	B	EI	P	00809	A





Tramway de l'agglomération Lyonnaise - T6 Nord - Hôpitaux Est - La Doua

Groupement de Maitrise d'œuvre générale



AVANT PROJET

PLAN DE SYNTHESE DES AMENAGEMENTS URBAINS

PLANCHE 275

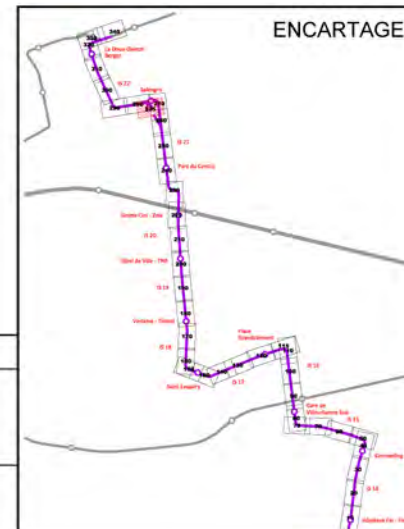
STATION SALENGRO

Echelles:  
A1 1/250  
A3 1/500

Echelle graphique  
0m 5m 10m

Code Projet	Repère géographique	Domaine et sous domaine	Sujet	Emetteur	Type de document	Chrono	Indice
QC	T6000	60	B	EI	P	00809	A

ENCARTAGE

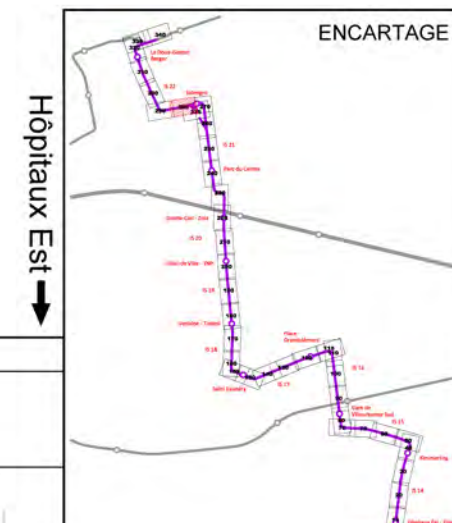






Projet en interface  
Parcelle ACI

Projet en interface  
Parcelle ACI



Hôpitaux Est →

Tramway de l'agglomération Lyonnaise - T6 Nord - Hôpitaux Est - La Doua

Groupement de Maitrise d'œuvre générale

SYTRAL T6N egis INGÉROP gautier+conquet architectes et paysagistes

AVANT PROJET

PLAN DE SYNTHESE DES AMENAGEMENTS URBAINS

PLANCHE 280

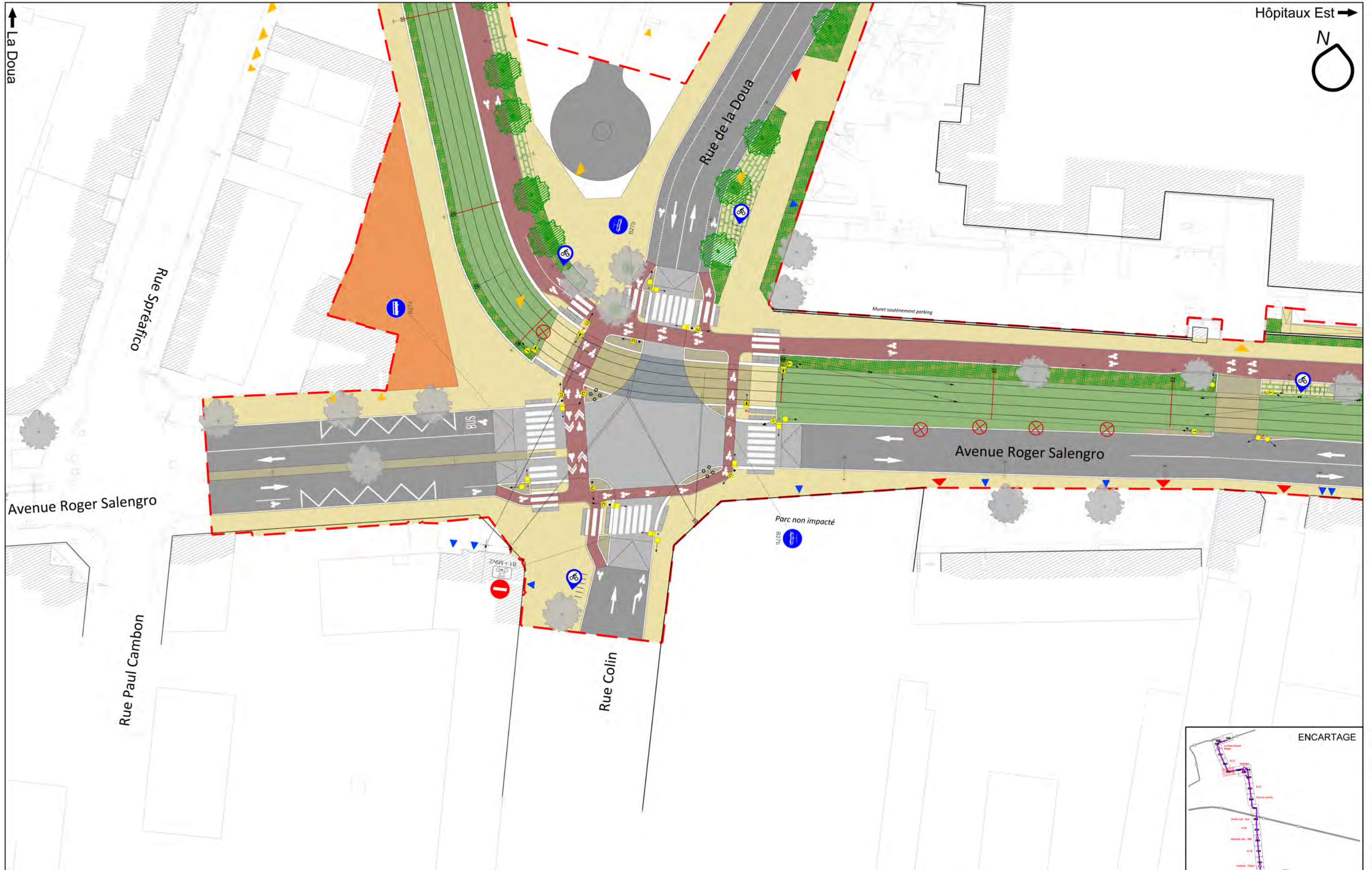
AVENUE ROGER SALENGRO

Echelles:  
A1 1/250  
A3 1/500

Echelle graphique  
0m 5m 10m

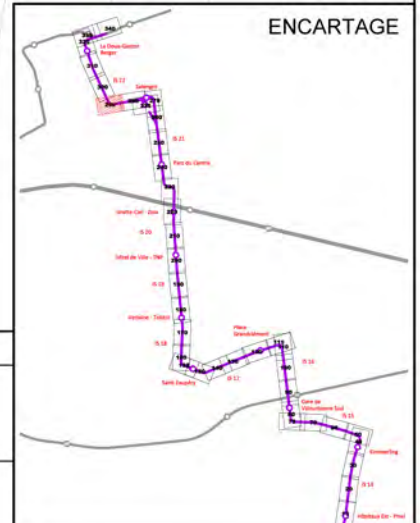
Code Projet	Repère géographique	Domaine et sous domaine	Sujet	Emetteur	Type de document	Chrono	Indice
QC	T6000	60	B	EI	P	00809	A





Hôpitaux Est →  
N

La Doua ↑



Tramway de l'agglomération Lyonnaise - T6 Nord - Hôpitaux Est - La Doua

Groupement de Maitrise d'œuvre générale



Echelles:  
A1 1/250  
A3 1/500

Echelle graphique  
0m 5m 10m

AVANT PROJET  
PLAN DE SYNTHÈSE DES AMÉNAGEMENTS URBAINS  
PLANCHE 290  
AVENUE ROGER SALENGRO

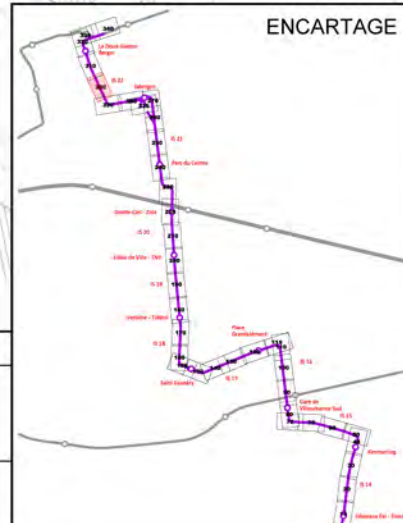
Code Projet	Repère géographique	Domaine et sous domaine	Sujet	Emetteur	Type de document	Chrono	Indice
QC	T6000	60	B	EI	P	00809	A





Hôpitaux Est →

← La Doua



Tramway de l'agglomération Lyonnaise - T6 Nord - Hôpitaux Est - La Doua

Groupement de Maitrise d'œuvre générale



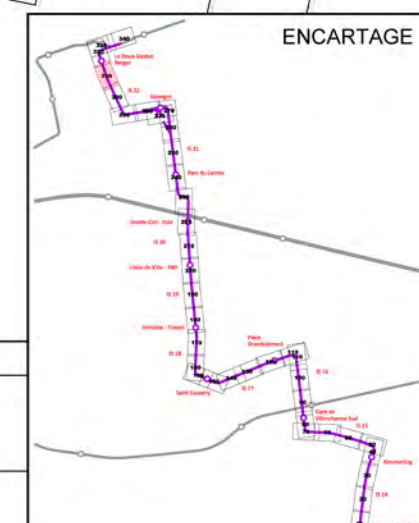
AVANT PROJET  
PLAN DE SYNTHÈSE DES AMÉNAGEMENTS URBAINS  
PLANCHE 300  
RUE SPREAFICO

Echelles:  
A1 1/250  
A3 1/500

Echelle graphique  
0m 5m 10m

Code Projet	Repère géographique	Domaine et sous domaine	Sujet	Emetteur	Type de document	Chrono	Indice
QC	T6000	60	B	EI	P	00809	A





Tramway de l'agglomération Lyonnaise - T6 Nord - Hôpitaux Est - La Doua

Groupement de Maitrise d'œuvre générale

SYTRAL T6N egis INGÉROP gautier+conquet architectes et paysagistes

AVANT PROJET

PLAN DE SYNTHÈSE DES AMÉNAGEMENTS URBAINS

PLANCHE 310

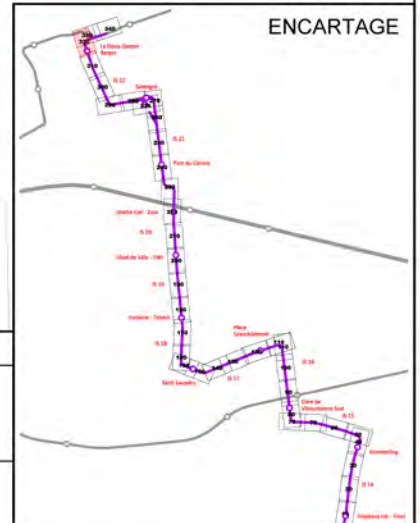
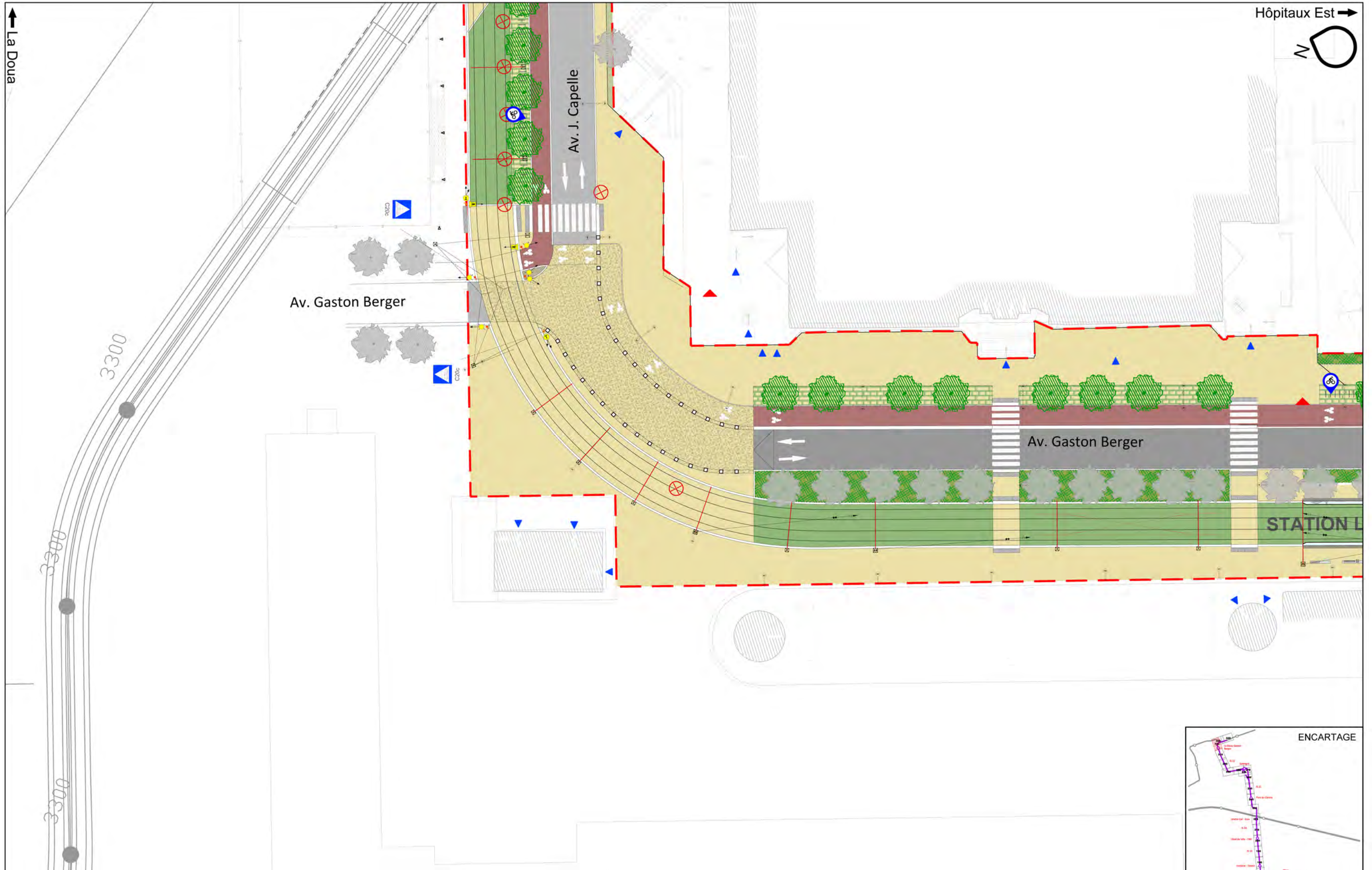
AVENUE GASTON BERGER

Echelles:  
A1 1/250  
A3 1/500

Echelle graphique  
0m 5m 10m

Code Projet	Repère géographique	Domaine et sous domaine	Sujet	Emetteur	Type de document	Chrono	Indice
QC	T6000	60	B	EI	P	00809	A





Tramway de l'agglomération Lyonnaise - T6 Nord - Hôpitaux Est - La Doua

Groupement de Maitrise d'œuvre générale

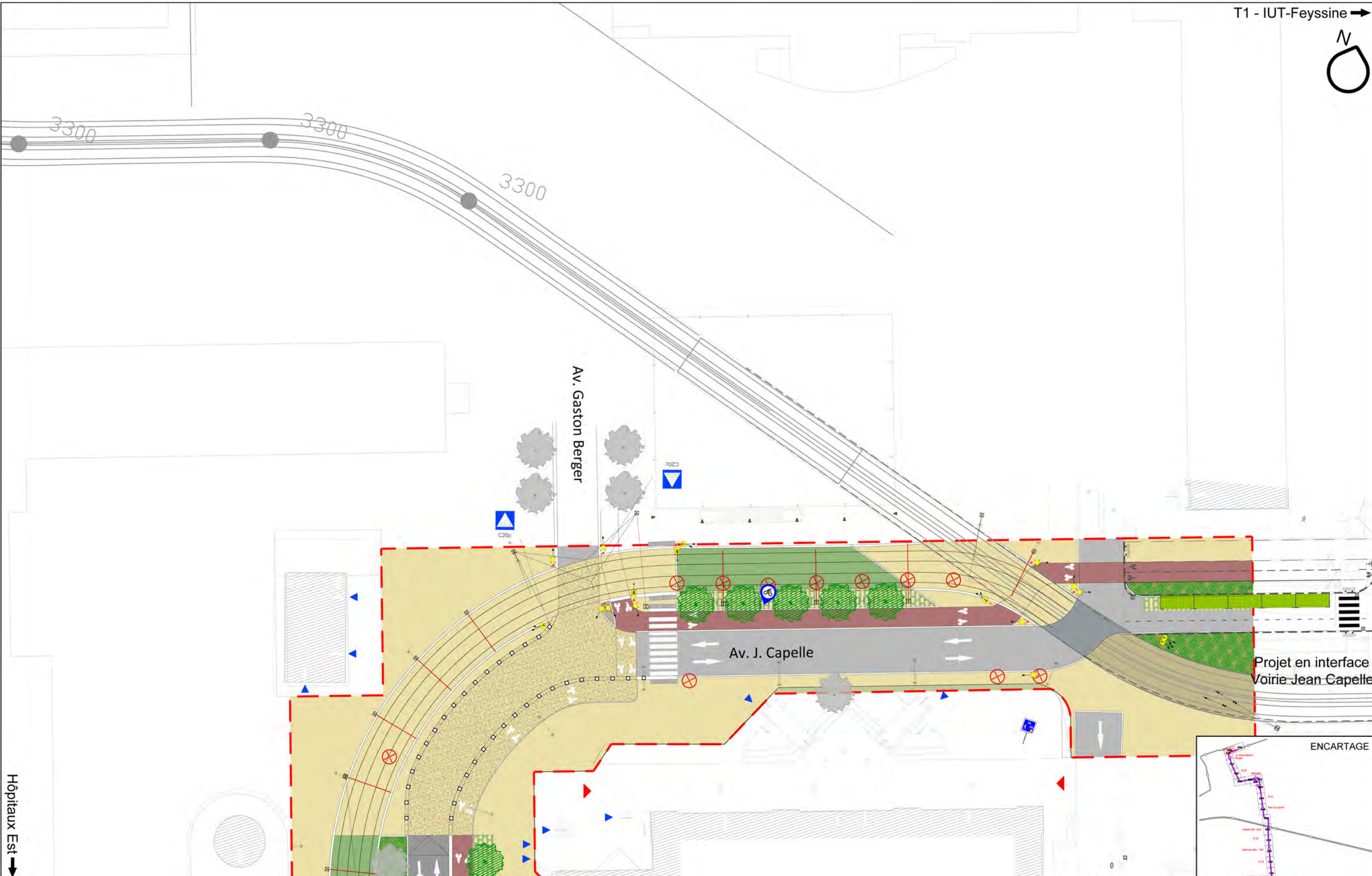


AVANT PROJET  
PLAN DE SYNTHÈSE DES AMÉNAGEMENTS URBAINS  
PLANCHE 320  
STATION LA DOUA - GASTON BERGER

Echelles: A1 1/250 A3 1/500	Echelle graphique 0m 5m 10m
-----------------------------------	--------------------------------

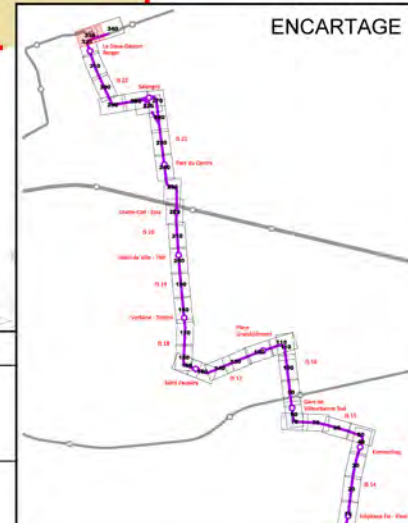
Code Projet	Repère géographique	Domaine et sous domaine	Sujet	Emetteur	Type de document	Chrono	Indice
QC	T6000	60	B	EI	P	00809	A





Projet en interface  
Voirie Jean Capelle

ENCARTAGE



Hôpitaux Est →

Tramway de l'agglomération Lyonnaise - T6 Nord - Hôpitaux Est - La Doua

Groupement de Maitrise d'œuvre générale

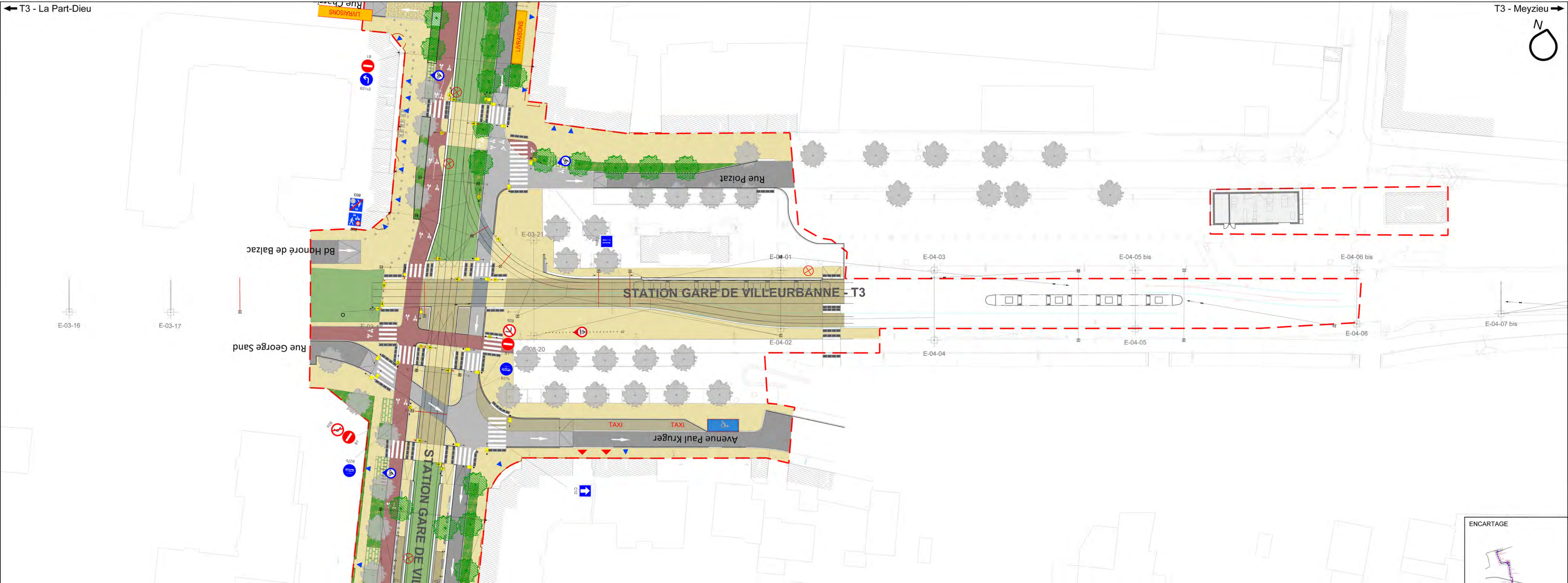


architectes et paysagistes

AVANT PROJET  
PLAN DE SYNTHÈSE DES AMÉNAGEMENTS URBAINS  
PLANCHE 330  
LIGNE T1

Echelles:	Echelle graphique	Code Projet	Repère géographique	Domaine et sous domaine	Sujet	Emetteur	Type de document	Chrono	Indice
A1 1/250 A3 1/500	0m 5m 10m	QC	T6000	60	B	EI	P	00809	A





← T3 - La Part-Dieu

T3 - Meyzieu →



Tramway de l'agglomération Lyonnaise - T6 Nord - Hôpitaux Est - La Doua			AVANT PROJET							
Groupement de Maitrise d'œuvre générale			PLAN DE SYNTHÈSE INSERTION ET USAGES							
			PLANCHE GARE DE VILLEURBANNE							
			LIGNE T3 & RHONEXPRESS							
Echelles: A1 1/250 A3 1/500	Echelle graphique 0m 5m 10m	Code Projet <b>QC</b>	Repère géographique <b>T6000</b>	Domaine et sous domaine <b>60</b>	Sujet <b>B</b>	Emetteur <b>EI</b>	Type de document <b>P</b>	Chrono <b>00635</b>	Indice <b>A</b>	

