

# prMER - verbreden en verdiepen Boudewijnkanaal Fase 1

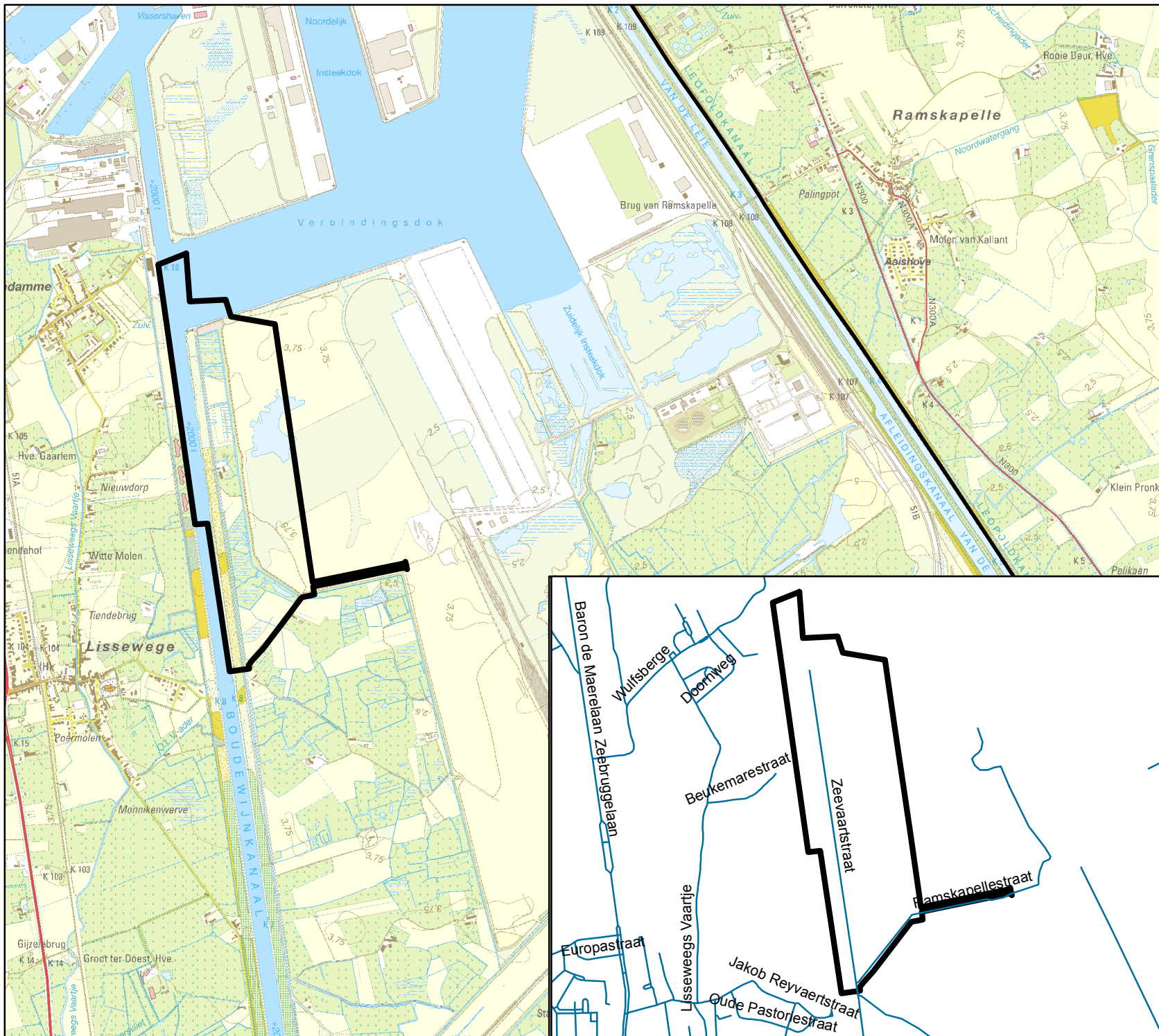
Kaart 1: Situering

gewijzigd op 29 juni 2017

2279375002.mxd

## Legende

 projectgebied



Bron:  
Digitale rasterversie van de topografische kaarten op schaal  
1/10.000 (NGI), toestand 2009

Schaal : 1:24.000

0 200 400 600 Meter

Opgemaakt door :

Opdrachtgever :

# prMER - verbreden en verdiepen Boudewijnkanaal Fase 1

Kaart 2

Uittreksel uit het gewestplan

gewijzigd op 29 juni 2017

2279375002.mxd

## Legende

-  projectgebied
-  0100- woongebied
-  0701- natuurgebied
-  1002- milieubelastende industrieën
-  1504- bestaande waterwegen
-  1000- industriegebieden
-  0900- agrarische gebieden
-  0901- landschappelijk waardevolle gebieden
-  1400- militaire gebieden
-  1500- bestaande autosnelwegen
-  1505- aan te leggen waterwegen

Bron:  
Digitale vectoriële versie van de geactualiseerde gewestplannen van Vlaanderen, toestand 01/01/2002, op schaal 1/10.000, opgemaakt door MVG, LIN, AROHM, Afd. ruimtelijke planning, uitgegeven door OC Gis- Vlaanderen

Schaal : 1:11.180



Opgemaakt door :

Opdrachtgever :

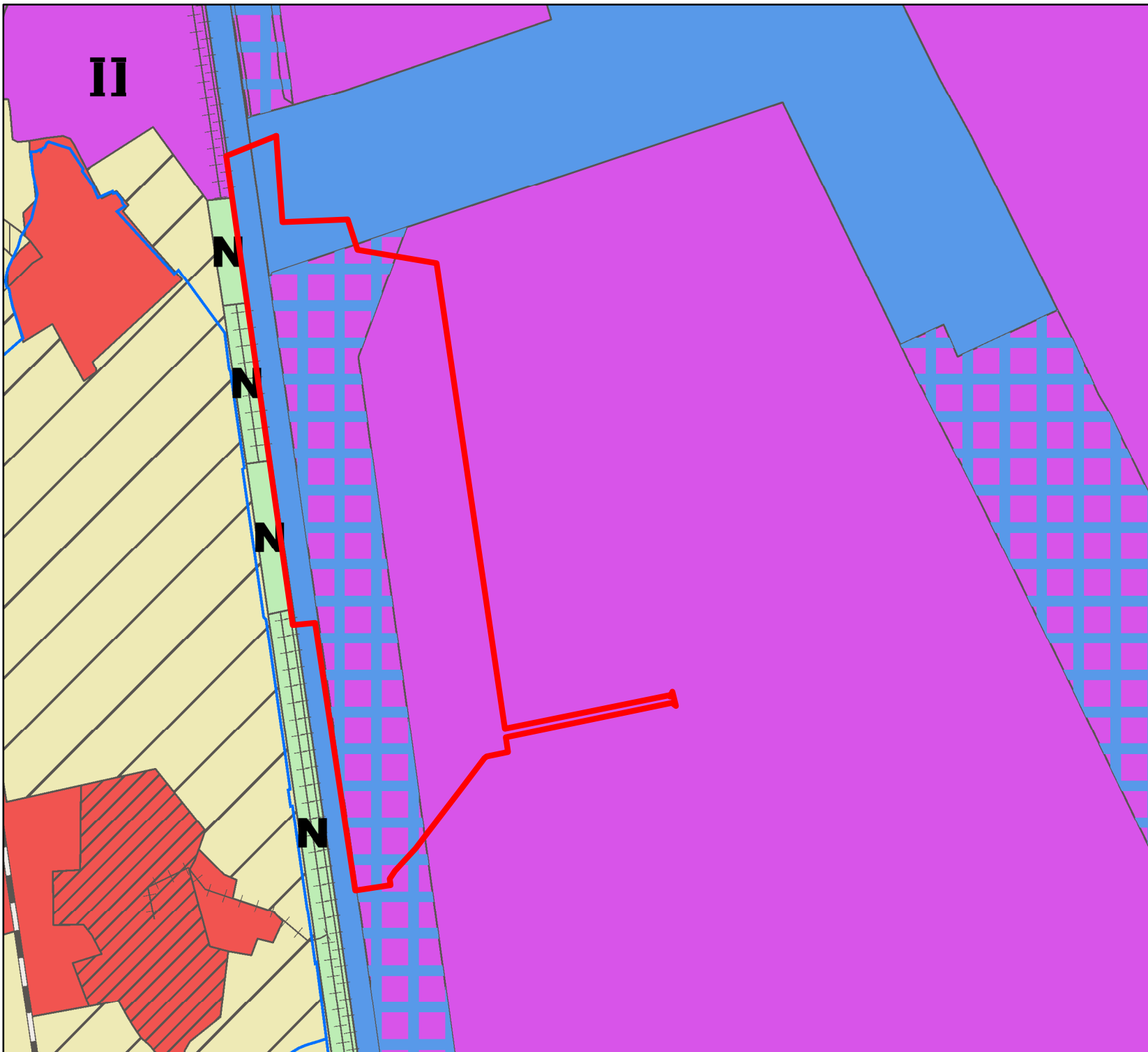
# prMER - verbreding en verdieping Boudewijnkanaal fase 1


Kaart 2.2

Uittreksel uit de Afbakening van het Zeehavengebied Zeebrugge

gewijzigd op 29 juni 2017


2279375002.mxd




 toegangswegen

 projectgebied

bestemmingen van het GRUP waarbinnen het projectgebied gelegen is

 gebieden voor zeehaven- en watergebonden bedrijven

 reservatiegebied voor waterweginfrastructuur

Bron:  
[www.giswest.be](http://www.giswest.be)

Schaal : 1:13.385

0 200 400 600 Meter

Opgemaakt door :

Opdrachtgever :

  
anteagroup

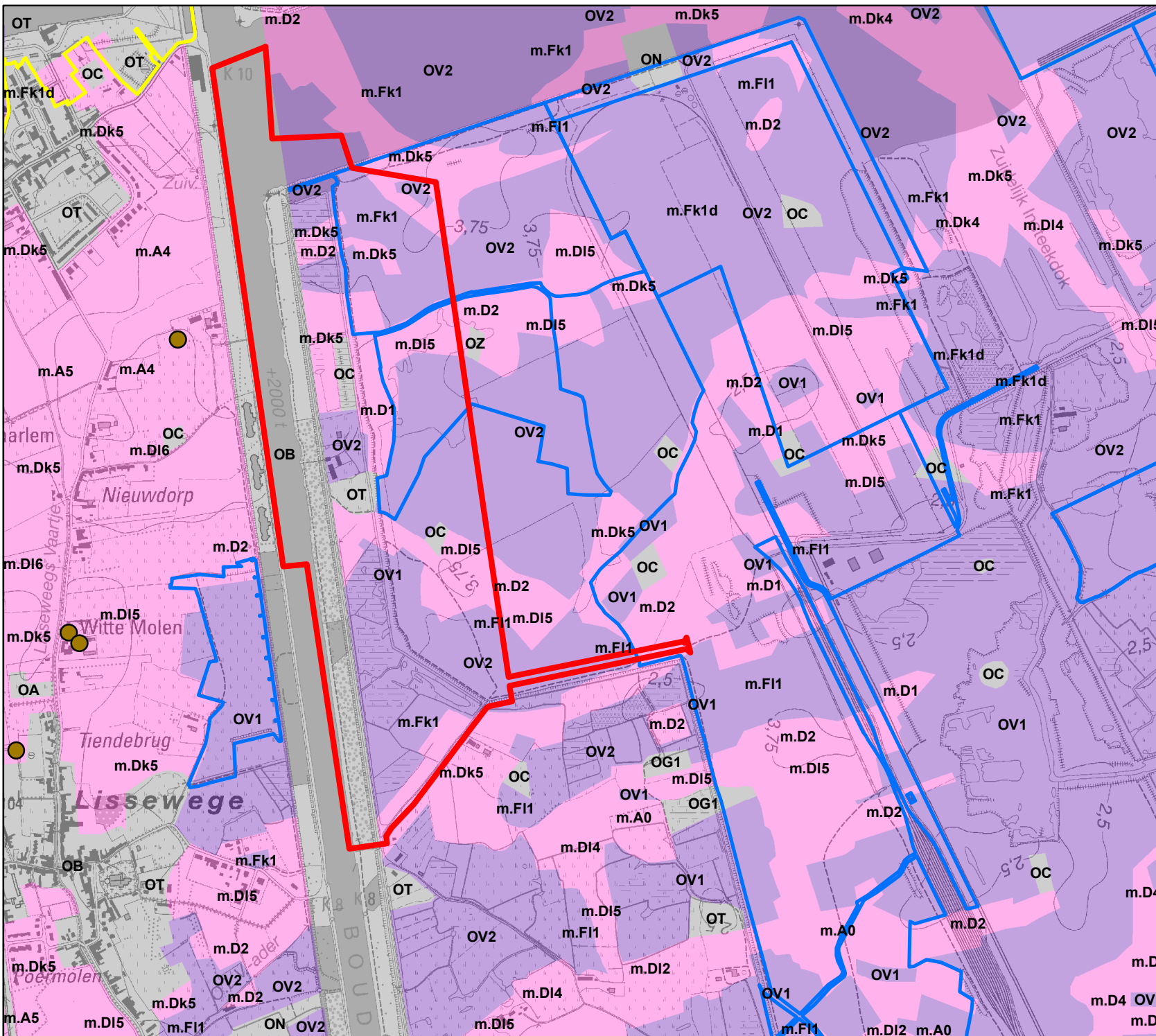


# prMER - verbreden en verdiepen Boudewijnkanaal fase 1

Kaart 3: Bodem en grondwater

gewijzigd op 29 juni 2017

2279375002.mxd



## Legende

- grondwaterwinningen
- projectgebied
- bodemonderzoeken**
- beschrijvend
- saneringsproject
- einddossier
- oriënterend
- bodemkaart**
- 01. Antropogeen
- 32. Poelgrond polders
- 33. Schor polders
- 34. Dekklei polders
- 36. Kreekrug
- 37. Overdekt Pleistoceen

Bron:  
 Digitale rasterversie van de topografische kaarten op schaal 1/10.000 (NGI), toestand 2001  
 Vectoriële versie van de bodemkaart van Vlaanderen, uitgave 2001, opgemaakt door het IWT Gis-Vlaanderen)  
 Digitale versie van de verspreiding van bodemonderzoeken, OVAM, toestand /0312/1013  
 dov.vlaanderen, vrgunde grondwaterwinningen

Schaal : 1:12.500

0 200 400 600 Meter

Opgemaakt door :

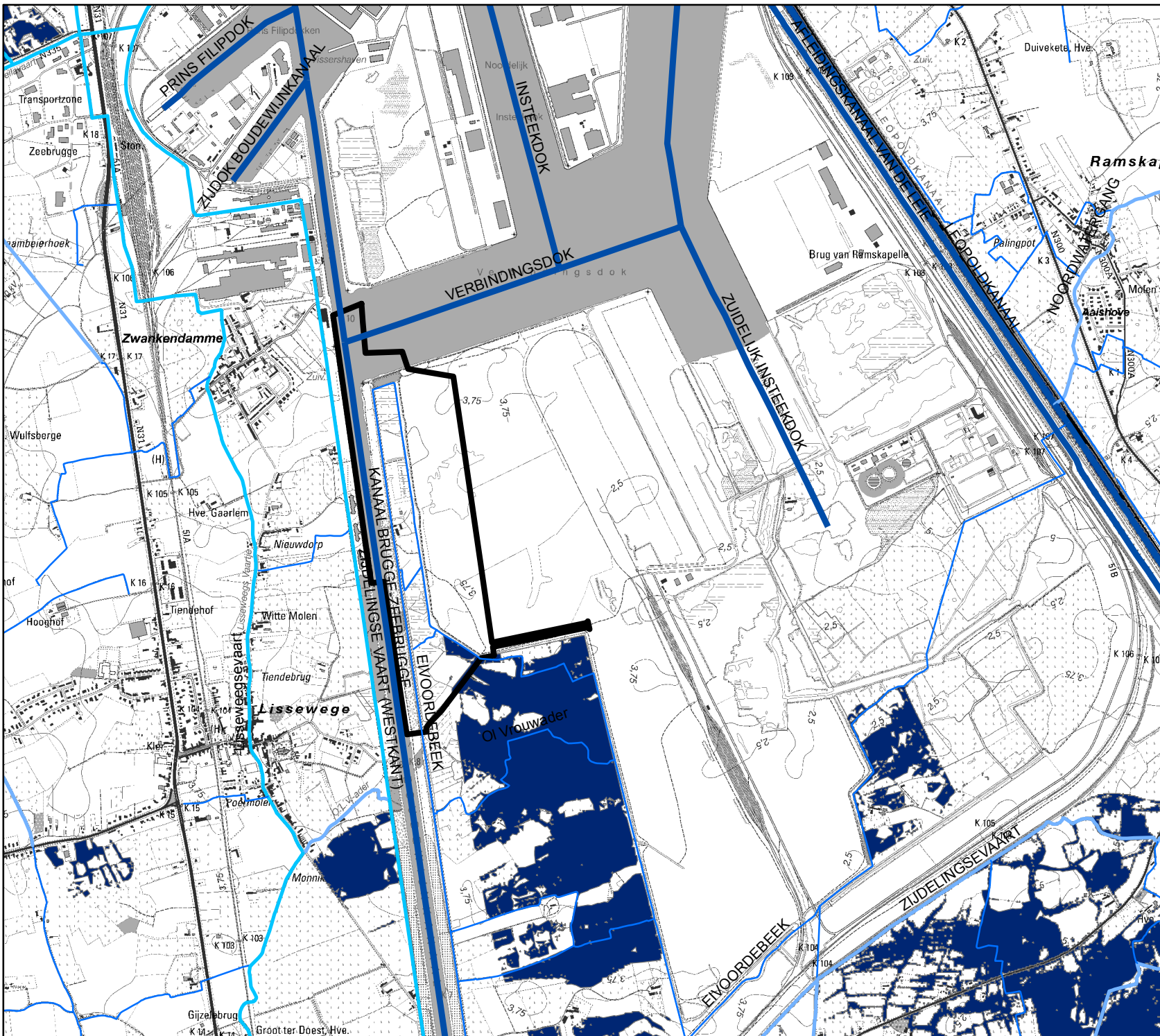
Opdrachtgever :

# prMER - verbreden en verdiepen Boudewijnkanaal fase 1

Kaart 4: Water









gewijzigd op 29 juni 2017

2279375002.mxd



## Legende

### waterlopen

-  bevaarbaar
-  1ste cat
-  2de cat
-  3de cat
-  niet-geklasseerd
-  projectgebied
-  effectief overstromingsgevoelig
-  mogelijk overstromingsgevoelig

Bron:  
Digitale rasterversie van de topografische kaarten op schaal 1/10.000 (NGI), toestand 2009  
Watersoetskaarten, AGIV&CIW,  
Overstromingsgevoeligheidskaart 2014  
Vectoriële versie van de VHA-atlas-waterlopen, VMM (AGIV)

Schaal : 1:23.290

0 200 400 600 Meter

Opgemaakt door :

Opdrachtgever :





# prMER - verbreden en verdiepen Boudewijnkanaal fase 1













Kaart 6: Landschap, bouwkundig erfgoed

**Uittreksel uit de landschapsatlas**

gewijzigd op 29 juni 2017

2279375002.mxd

## Legende

-  projectgebied\_juni
  -  bouwkundig erfgoed
  -  puntrelicten
  -  lijnrelicten
  -  relictenzone
  -  ankerplaatsen
  -  beschermd dorp/stadgezicht
- Traditionele landschappen**
-  Stedelijke gebieden en havengebieden
  -  Kust
  -  Kustpolders
  -  beschermde monumenten
  -  beschermde landschappen

Bron:  
 Digitale rasterversie van de topografische kaarten op schaal 1/10.000 (NGI), toestand 2001  
 Vectoriële versie van de Traditionele Landschappen, opgemaakt door Universiteit Gent – Vakgroep Geografie 2001 (GIS-Vlaanderen)  
 Vectoriële versie van de Vlaamse landschapsatlas, toestand 31/03/2001, opgemaakt door MVG, LIN, AROHM, Afd. monumenten en landschappen (GIS-Vlaanderen)  
 Vectoriële versie van de Relicten van de Traditionele Landschappen, MVG, LIN, AROHM, Afd. Monumenten en Landschappen (GIS-Vlaanderen)  
 Vectoriële versie van de beschermde archeologische site, beschermde stads- en dorpsgezichten, beschermde landschappen en beschermde monumenten opgemaakt door onroerend erfgoed, versie 2011/08

Schaal : 1:10.000



Opgemaakt door :



Opdrachtgever :

