ZEEBRUGGE

VERBINDINGSDOK

Bastenakenkaai terminal ICO

Koffieweg, gemeenteweg, breedte 5m, beton

Tijdelijke toegangsweg

Nieuw aan te brengen watergang

Zeevaartstraat, gemeenteweg, breedte 3m, kasseien

Eivoordebeek

Eivoordebeek

BOUDEWIJNKANAAL

Ter Doeststraat

L-1

L-2

LEGENDE

- Projectgrens
- Kaaimuur
- Grondstepot in afwachting van verdere verbreding en verdieping Boudewijnkanaal
- Werkstrook Bouwdok (oppervlakte werfzone max 4 ha, exclusief laad-/lozzones en werfbegangpaden)
- Tijdelijke grondstockage tijdens werken Bouwdok en Lagunerringvelt/ baggerwerken Boudewijnkanaal
- Bouwdok
- Werfzone kaaimuur deel 1 en deel 2
- Tijdelijke toegangsweg
- 123 Kadaster
- Te slopen constructie
- Te verwijderen infrastructuur
- Te slopen constructies door derden (maakt geen deel uit van deze vergunningsaanvraag)
- Bronbemaling
- BD Bronbemaling diepwand
- Retourbemaling
- L Lozing (Boudewijnkanaal/Verbindingsdok)
- Te rooien hoogstammige bomen

0 25 14 42 84m
Schaal 1:2000

PORT OF ZEEBRUGGE

Verbreding en verdieping Boudewijnkanaal (fase 1) met inbegrip van de aanleg van een tijdelijk bouwdok

Inplantingsplan

BA_inplantingsplan_I_B_1

Plan 0 van 0

DE AANNEMER

DE DIRECTIE

Getekend: G. Geeraerstsen
Opgemaakt: C.E. Leeber
Datum: 07/06/2017
Schaal: 1:2000

BA\247 Grondwerk HI-INO\17 Boudewijn\01 Detailfase\Tekeningen\OWL3-ATL-TEK-101.dwg

Haven Zeebrugge

OWL3-ATL-TEK-101 VG 1 ECO

PORT OF ZEEBRUGGE

PLAN NR: 17/HO/017-0/1/0/0

Bastenakenkaai terminal ICO

Verbindingsdok

Uitbreidingszone bergingslocatie 1

Bergingslocatie 1

Boudewijnkanaal

Boudewijnkanaal

LEGENDE

- Projectgrens
- Kaaimuur
- Ingezaaide bergingslocatie
- Breekbijgemte zones
- Boudewijnkanaal
- Nieuwe situatie waterlijnen
- Kadaster

0 5 10 15 20
Schaal 1:500

PORT OF ZEEBRUGGE

Verbreding en verdieping Boudewijnkanaal (fase 1) met inbegrip van de aanleg van een tijdelijk bouwdok

Grondplannen Eindtoestand_optie1

BA_grondplan_P_N_1_optie1

Plan 0 van 0

DE AANNEMER

DE DIRECTIE

Tekenpad: 5.2 Tekeninrichting
Tekenbestand: BA_grondplan_P_N_1_optie1.dwg
Datum: 30-06-2017
Schaal: 1:500

Bevoegd Gezag: Bevoegd Gezag
Beheer: Beheer
Eigenaar: Eigenaar

Gemeente Zeebrugge

DWG-LVD-TEK-144-XXXX-XXXX-XXXX

Bastenakenkaai terminal ICO

Verbindingsdok

+26,0 TAW

Uitbreidingszone bergingslocatie 1

+26,0 TAW

Bergingslocatie 1

Boudewijnkanaal

Boudewijnkanaal

LEGENDE

- Projectgrens
- Kademuur
- Ingezaaide bergingslocatie
- Breekbijgemde zones
- Boudewijnkanaal
- Nieuwe situatie waterlijnen
- Kadaster

0 5 10 15 20 25 30 35 40 45 50 55 60 65 70 75 80 85 90 95 100 105 110 115 120 125 130 135 140 145 150 155 160 165 170 175 180 185 190 195

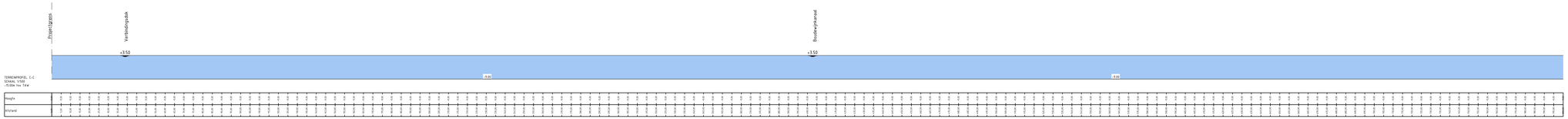

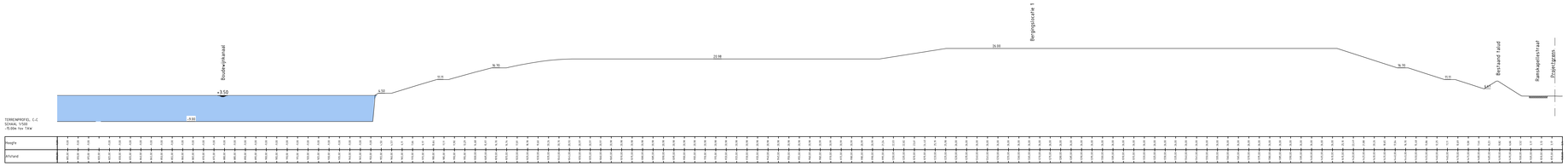

0 5 10 15 20m
SCHAAL 1:500

PORT OF ZEEBRUGGE

Verbreding en verdieping Boudewijnkanaal (fase 1) met inbegrip van de aanleg van een tijdelijk bouwdok

Terreinprofiel CC
Eind toestand optie 2

BA_ terreinprofielC_T_N_eindtoestandoptie

Plan 0 van 0

DE AANNEMER

DE DIRECTIE

Ontwerpt: G. Grimonprez
Gegeveerd: C.H. Lieber
Datum: 07/08/2017
Schaal: 1:500

Haven Zeebrugge

DWG:N/TD/TER-116 VG: 1 ECO

PORT OF ZEEBRUGGE

A. Ir. ARCHITECT NATIONAL CANDIDATE ENGINEERS EN ARCHITECTEN

Gemeente Zeebrugge
Gemeente Heist
Gemeente Knokke-Heist
Gemeente Blankenberge

TLS

FOLIO NR.
BA_TERREINPROFIEL0017

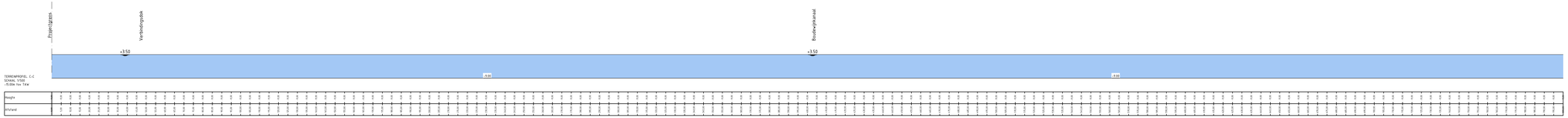



0 5 10 15 20m
SCHAAL 1:500

PORT OF ZEEBRUGGE

Verbreding en verdieping Boudewijnkanaal (fase 1)
met inbegrip van de aanleg van een tijdelijk bouwdok

Terreinprofiel CC
Eind toestand optie 1

BA_ terreinprofielC_T_N_eindtoestandoptie1.pdf

Plan 0 van 0

DE AANNEMER	DE DIRECTIE

Ontwerpt: G. Grimonprez
Opgetekend: C.H. Lieber
Datum: 07/08/2017
Schaal: 1:500
Haven Zeebrugge

A.C.w.v.d.G.N.V.M.V.Marine & Civiele Werkvennoten en M.Van Laere

Gezien:
Gezien:
Gezien:
Gezien:

DWG:B/TE/TER/1/1/C NR: 1 ECO

PORT OF ZEEBRUGGE

FLANDERS MARITIME TECHNOLOGY CENTRE

TERREINPROFIEL B–B
Schaal 1/500

0 5 10 15 20m
Schaal 1:500

PORT OF ZEEBRUGGE

Verbreding en verdieping Boudewijnkanaal (fase 1)
met inbegrip van de aanleg van een tijdelijk bouwdok

Terreinprofiel BB
Eind toestand optie 1

BA_ terreinprofielB_T_N_eindtoestandoptie1

Plan 0 van 0

DE AANNEMER	DE DIRECTIE

Getekend: G. Geeraerts
Opgemaakt: C.S. Loeber
Datum: 07/06/2017
Schaal: 1:500

W:\37 Grafis\00 DO\37 Beoordeel\03 Meubles Boardje\OWL3-ATL-TEK-120.dwg
index 1
index 2
index 3
index 4
index 5
index 6

Haven Zeebrugge
OWL3-ATL-TEK-120 VG 1 ECO
PORT OF ZEEBRUGGE

PLAN NR.
OWL3-ATL-TEK-120

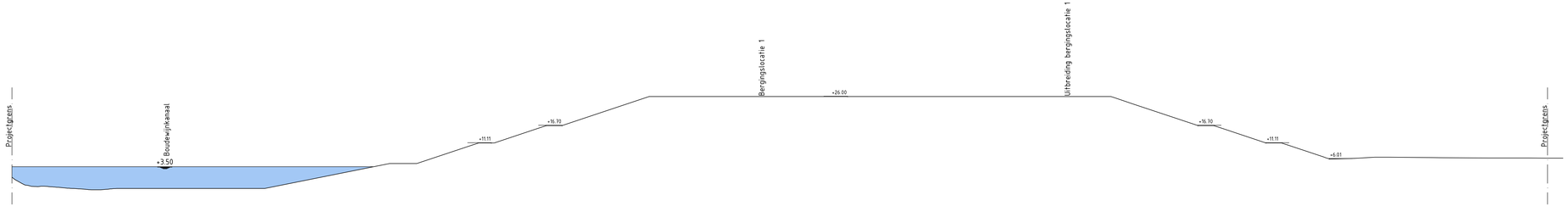

TERREINPROFIEL B-B
Schaal 1/500

0 5 10 15 20m
Schaal 1:500

PORT OF ZEEBRUGGE

Verbreding en verdieping Boudewijnkanaal (fase 1)
met inbegrip van de aanleg van een tijdelijk bouwdok

Terreinprofiel BB

Eind toestand optie 2

Eind toestand optie 2

Plan 0 van 0

DE AANNEMER	DE DIRECTIE

Getekend: G. Geeraerts
Opgemaakt: C.S. Loeber
Datum: 07/06/2017
Schaal: 1:500

W:\37 Grafis\00 DO\37 Boudwijn\02 Meetdoc boudwijn\OWL3-ATL-TEK-121.dwg

Haven Zeebrugge

OWL3-ATL-TEK-121 VG 1 ECO

PORT OF ZEEBRUGGE

PLAN NR.
2016/2017/0032

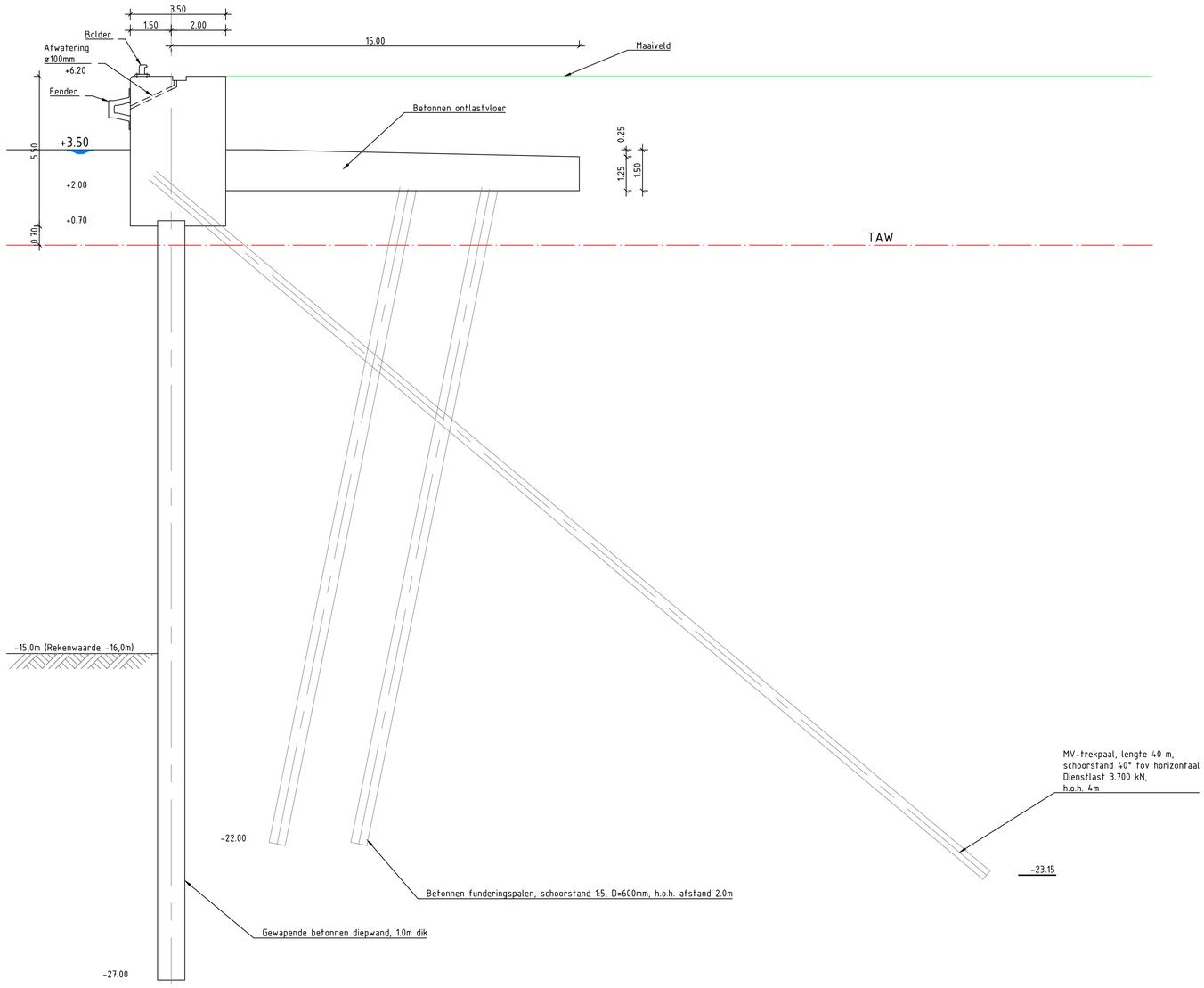

Detaildoorsnede
Schaal 1: 100

0 1 2 3 4m
Schaal 1:100

PORT OF ZEEBRUGGE

Verbreding en verdieping Boudewijnkanaal (fase 1)
met inbegrip van de aanleg van een tijdelijk bouwdok

Detailplannen
Detaildoorsnede kaaimuur

BA_detail_D_N_3_kaaimuur

Plan 0 van 0

DE AANNEMER	DE DIRECTIE

Getekend: B. Boer Opgemaakt: C.E. Loeber Datum: 09/06/2017 Schaal: 1/100	W:\A7 Grafisch\00 DO\07 Bouwdok\02 Modellen bouwdok\OWL3-ATL-TEK-123-124-125-126-127 - 2017.dwg index: index: index: index:	PLAN NR: 07/06/2017-05021

Haven Zeebrugge

OWL3-ATL-TEK-124 VG 1 ECO

PORT OF ZEEBRUGGE

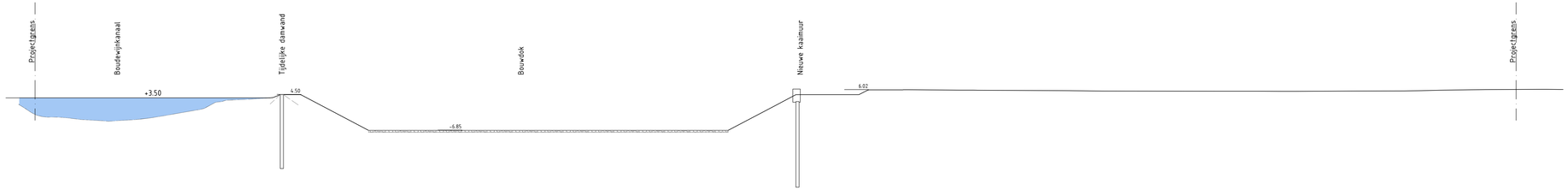

-25.50m t.o.v. TAW

| Hoogte | -9.15m | -9.50m | -9.50m | -8.95m | -8.85m | -8.60m | -8.57m | -8.13m | -7.75m | -7.56m | -7.35m | -7.30m | -7.25m | -6.95m | -6.75m | -6.25m | -5.95m | -5.75m | -5.35m | -5.15m | -4.95m | -4.75m | -4.55m | -4.35m | -4.15m | -3.95m | -3.75m | -3.55m | -3.35m | -3.15m | -2.95m | -2.75m | -2.55m | -2.35m | -2.15m | -1.95m | -1.75m | -1.55m | -1.35m | -1.15m | -0.95m | -0.75m | -0.55m | -0.35m | -0.15m | 0.05m | 0.25m | 0.45m | 0.65m | 0.85m | 1.05m | 1.25m | 1.45m | 1.65m | 1.85m | 2.05m | 2.25m | 2.45m | 2.65m | 2.85m | 3.05m | 3.25m | 3.45m | 3.65m | 3.85m | 4.05m | 4.25m | 4.45m | 4.65m | 4.85m | 5.05m | 5.25m | 5.45m | 5.65m | 5.85m | 6.05m | 6.25m | 6.45m | 6.65m | 6.85m | 7.05m | 7.25m | 7.45m | 7.65m | 7.85m | 8.05m | 8.25m | 8.45m | 8.65m | 8.85m | 9.05m | 9.25m | 9.45m | 9.65m | 9.85m | 10.05m | 10.25m | 10.45m | 10.65m | 10.85m | 11.05m | 11.25m | 11.45m | 11.65m | 11.85m | 12.05m | 12.25m | 12.45m | 12.65m | 12.85m | 13.05m | 13.25m | 13.45m | 13.65m | 13.85m | 14.05m | 14.25m | 14.45m | 14.65m | 14.85m | 15.05m | 15.25m | 15.45m | 15.65m | 15.85m | 16.05m | 16.25m | 16.45m | 16.65m | 16.85m | 17.05m | 17.25m | 17.45m | 17.65m | 17.85m | 18.05m | 18.25m | 18.45m | 18.65m | 18.85m | 19.05m | 19.25m | 19.45m | 19.65m | 19.85m | 20.05m | 20.25m | 20.45m | 20.65m | 20.85m | 21.05m | 21.25m | 21.45m | 21.65m | 21.85m | 22.05m | 22.25m | 22.45m | 22.65m | 22.85m | 23.05m | 23.25m | 23.45m | 23.65m | 23.85m | 24.05m | 24.25m | 24.45m | 24.65m | 24.85m | 25.05m | 25.25m | 25.45m | 25.65m | 25.85m | 26.05m | 26.25m | 26.45m | 26.65m | 26.85m | 27.05m | 27.25m | 27.45m | 27.65m | 27.85m | 28.05m | 28.25m | 28.45m | 28.65m | 28.85m | 29.05m | 29.25m | 29.45m | 29.65m | 29.85m | 30.05m | 30.25m | 30.45m | 30.65m | 30.85m | 31.05m | 31.25m | 31.45m | 31.65m | 31.85m | 32.05m | 32.25m | 32.45m | 32.65m | 32.85m | 33.05m | 33.25m | 33.45m | 33.65m | 33.85m | 34.05m | 34.25m | 34.45m | 34.65m | 34.85m | 35.05m | 35.25m | 35.45m | 35.65m | 35.85m | 36.05m | 36.25m | 36.45m | 36.65m | 36.85m | 37.05m | 37.25m | 37.45m | 37.65m | 37.85m | 38.05m | 38.25m | 38.45m | 38.65m | 38.85m | 39.05m | 39.25m | 39.45m | 39.65m | 39.85m | 40.05m | 40.25m | 40.45m | 40.65m |
|---|---|---

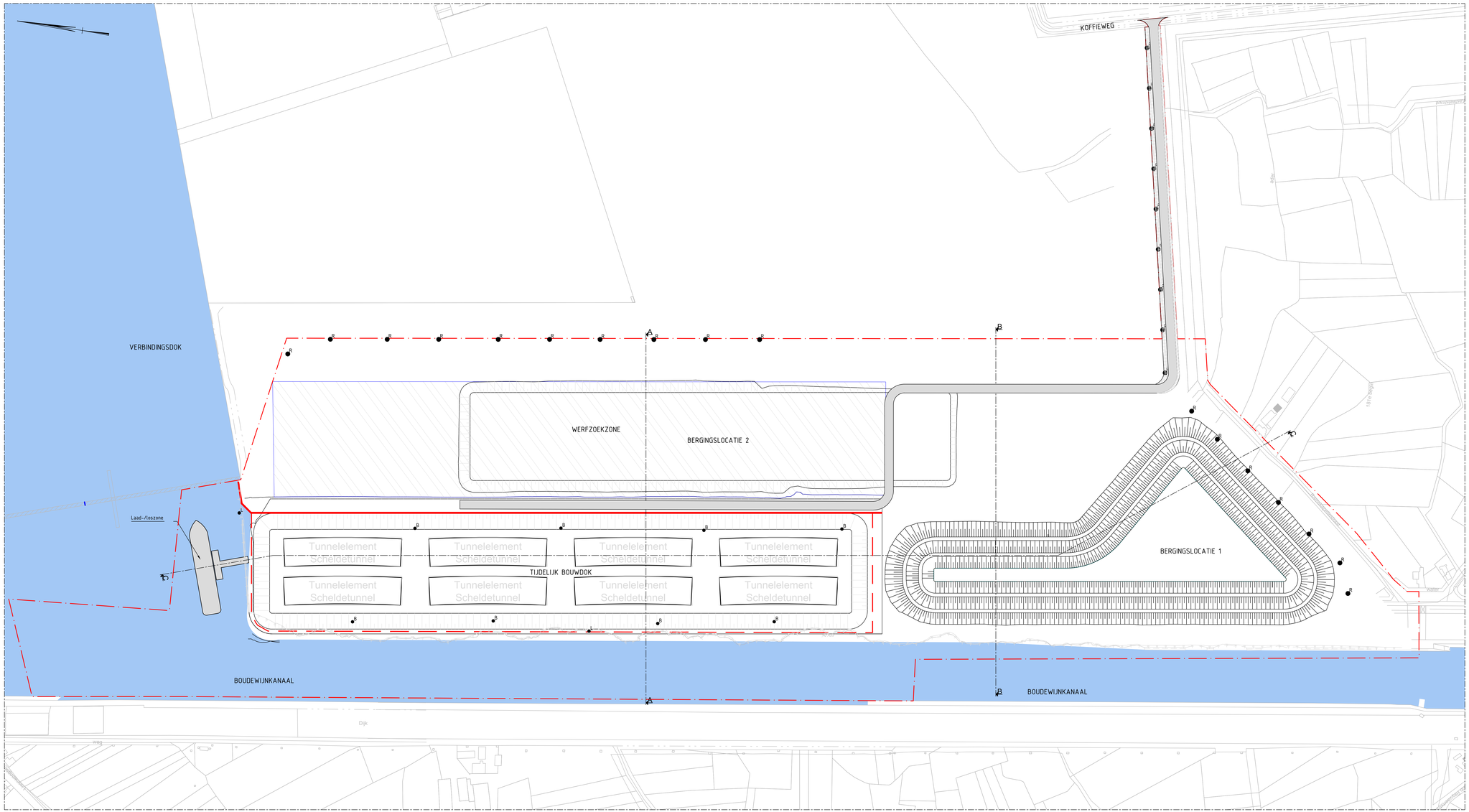

Fase 3 Optie 1

LEGENDE

- Projectgrens
- Kaaimuur
- Tijdelijke damwand
- Werftoegangsweg
- Bemalingsput bouwdok
- Lozingspunt
- Retourbemaling
- Werfzoekzone bouwdok. Oppervlak werfzone max 4 ha, excl. toegangsweg en laad-/loszone.
- Boudewijnkanaal/Verbindingsdok

0 20 40 60 80m
Schaal: 1:2000

PORT OF ZEEBRUGGE

Verbreding en verdieping Boudewijnkanaal (fase 1) met inbegrip van de aanleg van een tijdelijk bouwdok

Bouw tunnelelementen Tussen toestand

BA_faseringsplan_P_N_4_fase3optie1

Plan 11 van 51

DE AANNEMER	DE DIRECTIE

Getekend: G. Groenestein
Opgemaakt: C.E. Loeber
Datum: 07/06/2017
Schaal: 1:2000

W:\A7 Grafisch\00 DO\07 Bouwdok\10 Modellen bouwdok\OWL3-ATL-TEK-133-140_optie 1.dwg
Index:
Index:
Index:
Index:

PORT OF ZEEBRUGGE

Haven Zeebrugge

OWL3-ATL-TEK-133 VG 1 ECO

PORT OF ZEEBRUGGE

PLAN NR: 07/06/2017-05011

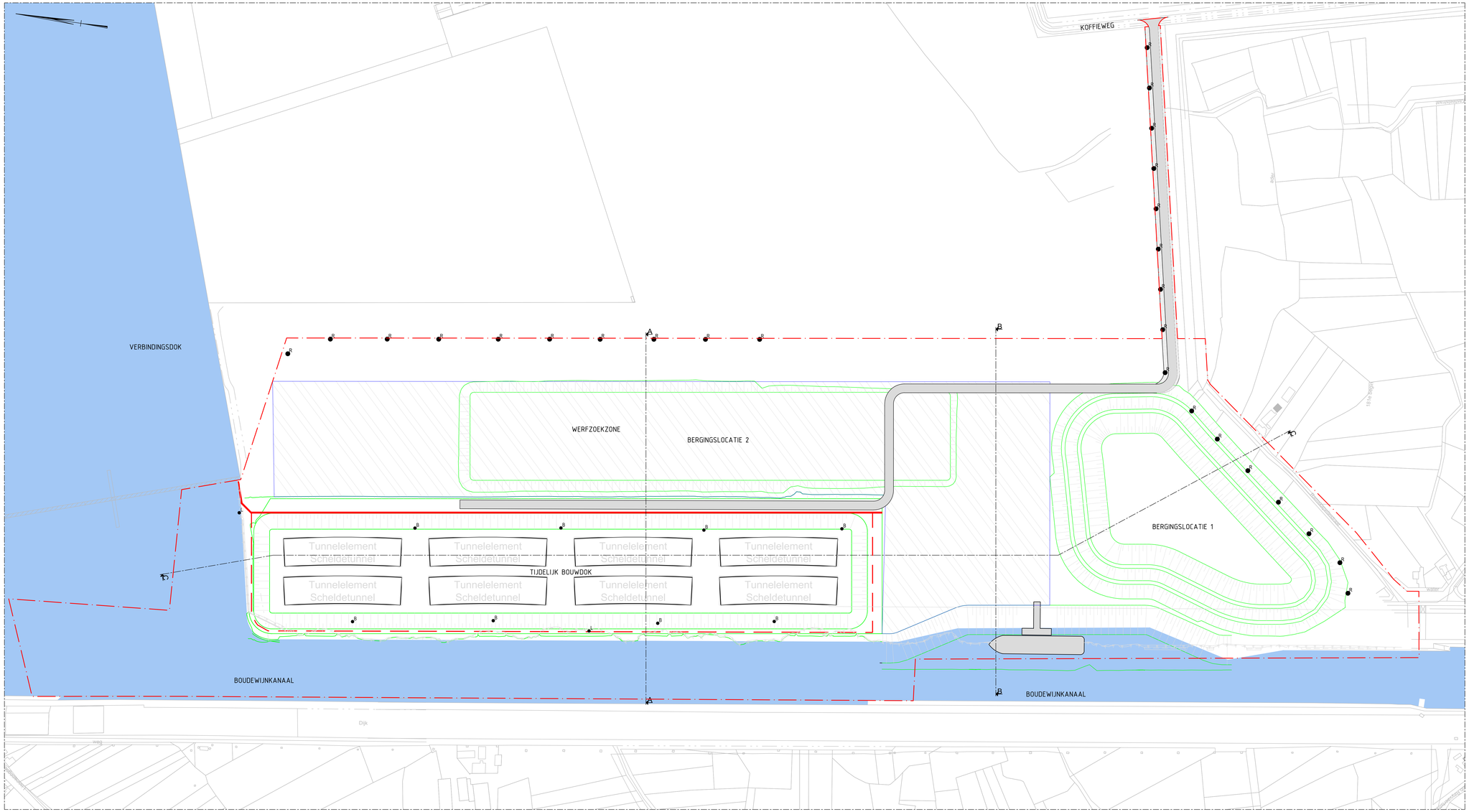

Fase 3 Optie 2

LEGENDE

- Projectgrens
- Kaaimuur
- Tijdelijke damwand
- Werftoegangsweg
- Bemalingsput bouwdok
- Lozingspunt
- Retourbemaling
- Werfzoekzone bouwdok. Oppervlak werfzone max 4 ha, excl. toegangsweg en laad-/loszone.
- Boudewijnkanaal/Verbindingsdok

0 20 40 60 80m
Schaal 1:2000

PORT OF ZEEBRUGGE

Verbreding en verdieping Boudewijnkanaal (fase 1) met inbegrip van de aanleg van een tijdelijk bouwdok

Bouw tunnelelementen 2
Tussen toestand

BA_faseringsplan_P_N_5_fase3optie2

Plan 12 van 51

DE AANNEMER	DE DIRECTIE

Getekend: G. Groenestein
Opgemaakt: C.E. Loeber
Datum: 07/06/2017
Schaal: 1:2000

W:\A7 Grafisch\00 DO\07 Bouwdok\03 Modellen bouwdok\OWL3-ATL-TEK-130-140_optie 2.dwg
Index:
Index:
Index:
Index:

Haven Zeebrugge
OWL3-ATL-TEK-134 VG 1 ECO

PORT OF ZEEBRUGGE

PLAN NR: 07/06/2017-05012