

2.0. MAPA ODDZIAŁYWANIA PRZEDSIĘWZIĘCIA NA ŚRODOWISKO WRAZ Z ZAZNACZENIEM PROPONOWANYCH DZIAŁAŃ OCHRONNYCH SKALA 1:5000

MAPA ODDZIAŁYWANIA PRZEDSIĘWZIĘCIA NA ŚRODOWISKO
ORAZ PROPONOWANYCH DZIAŁAŃ OCHRONNYCH
1 : 5000

LEGENDA



izofona dopuszczalnego poziomu akustycznego 50dB (noc)



izofona dopuszczalnego poziomu akustycznego 50dB(noc)/55dB(dzień)
— po zastosowaniu ekranów akustycznych



ekrany akustyczne



zasięg ponadnormatywnego poziomu zanieczyszczeń powietrza perenty(99,8) – NO2



Ośrodek zdrowia

budynek specjalnej ochrony akustycznej szpitala, szkoła, przedszkole



budynki do wyburzenia



propozycja zmian użytkowania



obiekt zabytkowy znajdujący się w rejestrze zabytków



stanowisko archeologiczne



obiekt objęty ochroną konserwatorską na podstawie MPZP



obiekt objęty ochroną konserwatorską na podstawie MPZP (bunkier)



stanowisko archeologiczne na podstawie MPZP ze strefą ochronną



ujęcie wód podziemnych, numeracja zgodna z częścią opisową raportu



granica GZWP



dział wodny IV rzędu zlewni rzeki Wisły



zieleń izolacyjna



zieleń dogęszczająca



przepust dla cieków



przejście dla zwierząt

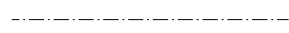


strefa obserwacji archeologicznej "W"



strefa ochrony konserwatorskiej na mocy MPZP

LEGENDA:



osie dróg



linia rozgraniczająca



izofona 50dB dla 2025r



izofona 50dB dla prognozy 2025r po zastosowaniu ekranów akustycznych



NO2_percentylS99.8_rok2011

izolinia percentyla 99,8 NO2 w 2011 roku




NO2_percentylS99.8_rok2025

izolinia percentyla 99,8 NO2 w 2025 roku



ekrany akustyczne



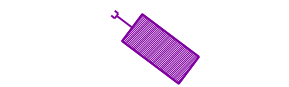
granice chronionych obszarów przyrodniczych




zielen



pasy dogęszczające drzewostany leśne



urządzenia oczyszczające wodę




nieczynne szyby górnicze



budynki mieszkalne



granice GZWP



granice kopalni

95-45/21



stanowiska archeologiczne 0-300 metrów od osi (strefy A,B,C)

96-45/7




stanowiska archeologiczne 300-800 metrów od osi (stref D)



przejścia dla zwierząt

FUNKCJE I SYMBOLE USTALONE W MPZP MIASTA BYTOM I GMINY ZBROSŁAWICE

	Linia rozgraniczająca teren o różnym przeznaczeniu
MN	Tereny zabudowy mieszkaniowej niskiej intensywności z możliwością lokalizacji nieuciążliwych usług
MNU	Tereny mieszkalnictwa jednorodzinnego i usług
UI/UT	Tereny usług
UO	Tereny usług oświaty
UH	Tereny usług handlu
ZP	Tereny zieleni parkowej
ZI	Tereny zieleni izolacyjnej
ZO/ZR	Tereny zieleni
ZL	Tereny leśne
R	Obszar obejmuje grunty rolne
RZ	Tereny rolne z możliwością zabudowy służącej bezpośrednio produkcji rolnej
RP	Tereny upraw rolnych, tereny gruntów ornych łąk i pastwisk, sadów i uprawa ogrodniczych

